
















### LEGENDA:

-  NAVRHOVANÝ RODINNÝ DOM
-  TERASY
-  OCHOZOVÉ CHODNÍKY /RIEČNE VYMÝVANÉ OKRUHLIAKY/
-  SPEVNENÉ PLOCHY
-  TRÁVNATÉ PLOCHY
-  NAVRHOVANÁ OKRASNÁ A IZOLAČNÁ ZELEN'
-  OSOBNÉ VSTUPY
-  VJAZD PRE OSOBNÉ AUTOMOBILY
-  ODPADKOVÉ KONTAJNERY
-  P2 PARKOVACIE STÁTIE 2x

### NAVRHOVANÉ INŽINIERSKE SIEŤE:

-  VNÚTROAREÁLOVÝ ROZVOD NN
-  VNÚTROAREÁLOVÝ ROZVOD VODY
-  VNÚTROAREÁLOVÝ ROZVOD SPLAŠKOVEJ KANALIZÁCIE
-  VNÚTROAREÁLOVÝ ROZVOD DAŽDOVEJ KANALIZÁCIE
-  DRENÁŽNY ROZVOD DAŽDOVEJ KANALIZÁCIE

### EXISTUJÚCE INŽINIERSKE SIEŤE:

- Ž EXISTUJÚCA ŽUMPA
- S EXISTUJÚCA STUDŇA
- RE EXISTUJÚCI ELEKTROMER

### POZNÁMKY:


- VYTÝČOVACÍ VÝKRES BUDE SÚČASŤOU REALIZAČNEJ DOKUMENTÁCIE
- PRED ZAPOČATÍM STAVEBNÝCH PRÁČ JE NUTNÉ VYTÝČENIE VŠETKYCH INŽINIERSKYCH SIEŤÍ V DOTKNUTOM ÚZEMÍ

MESTO VRÚTKY  
MESTSKÝ ÚRAD VRÚTKY

tento plán schvaľuje  
pod. č.: 1550/2027  
zo dňa 1.9.2021



±0,000= 300mm nad výškou existujúcej cesty v mieste priesečníka s osou hl. vstupu

ZODPOVEDNÝ PROJEKTANT	ING. ALŽBETA KLABNÍKOVÁ	VLASTNÍK VÝKRESU	ING. ALŽBETA KLABNÍKOVÁ autorizovaný stavebný inžinier M. Duha 46/00 08/08 MARTIN 8	
VYPRACOVAL	ING. ALŽBETA KLABNÍKOVÁ	FORMÁT:	2 x A4	
STAVEBNÍK	Ing. MAROŠ KLABNÍK, PH.D.	DÁTUM:	03/2021	
MIESTO STAVBY	VRÚTKY, KARVAŠA A BLAHOVCA	ČÍSLO ZÁKAZKY:	01032021	
PARCELA	KNC P.Č. 3365/5, 3365/10	STUPEŇ PD:	DOKUMENTÁCIA PREDKLADANÁ K ZLOUČENIU ÚZEMNEMU A STAVEBNÉMU KONANIU	
STAVBA	RODINNÝ DOM, parc. č. 3365/5 KÚ VRÚTKY	ČÍSLO KOPIE:	1	
OBSAH VÝKRESU:	CELKOVÁ SITUÁCIA STAVBY	MIERKA:	1:250	ČÍSLO VÝKRESU: C2