

OZNÁMENIE

o zámere Mesta Vrútky predat' nehnuteľný majetok vo vlastníctve mesta z dôvodov hodných osobitného zreteľa

Mesto Vrútky, v zmysle ustanovenia 9a) ods. 8 písm. e) zákona č.138/1991 Zb. o majetku obcí v znení neskorších predpisov, týmto zverejňuje zámer predaja nehnuteľného majetku vo vlastníctve mesta z dôvodov hodných osobitného zreteľa, o ktorom rozhodne Mestské zastupiteľstvo vo Vrútkach trojpätinovou väčšinou všetkých poslancov.

Mesto Vrútky má zámer predat' nehnuteľný majetok:

pozemok novovzniknutá p.č. KN C 580/37, zastavané plochy a nádvoría o výmere 93 m², tak ako je uvedené v geometrickom pláne č. 92/2016 vyhotovenom GEO-NET, s.r.o. Záborského 2, Martin, ktorý vznikol z pozemku p.č. KN C 580/7 zapísaného na liste vlastníctva č. 1876, nachádzajúceho sa v katastrálnom území Vrútky.

Cena : 15,- €/m²

Za dôvody hodné osobitného zreteľa, v zmysle ustanovenia ods. 8 písm. e) - predaj zákona č. 138/1991 Zb. o majetku obcí v znení neskorších predpisov Mesto Vrútky považuje:

Skutočnosť, že firma ATYP ROYAL , s.r.o. odkúpila budovu bývalej kotolne a má zámer spojiť dve budovy, ktoré má vo vlastníctve do jedného celku. Medzi týmito budovami sa nachádza pozemok o výmere 93 m², ktorý má firma záujem odkúpiť. Mesto Vrútky uvedený pozemok predajom kotolne nebude využívať a je pre mesto prebytočným majetkom.

Doba zverejnenia: 29.5.2015 do 17.6.2015

Spôsob zverejnenia: webová stránka mesta , úradná tabuľa mesta

Vo Vrútkach, dňa 27.5.2015

Ing. Miroslav Mazúr
primátor mesta
v.r.

OZNÁMENIE

o zámere Mesta Vrútky predat' nehnuteľný majetok vo vlastníctve mesta z dôvodov hodných osobitného zreteľa

Mesto Vrútky, v zmysle ustanovenia 9a) ods. 8 písm. e) zákona č.138/1991 Zb. o majetku obcí v znení neskorších predpisov, týmto zverejňuje zámer predaja nehnuteľného majetku vo vlastníctve mesta z dôvodov hodných osobitného zreteľa, o ktorom rozhodne Mestské zastupiteľstvo vo Vrútkach trojpätinovou väčšinou všetkých poslancov.

Mesto Vrútky má zámer predat' nehnuteľný majetok:

pozemok novovzniknutá p.č. KN C 1134/88, zastavané plochy a nádvoría o výmere 242 m², tak ako je uvedené v geometrickom pláne č. 165/2016 vyhotovenom Bc. Ľubomírom Lettrichom, Dubové 173, ktorý vznikol z pozemku p.č. KN C 1134/1 zapísaného na liste vlastníctva č. 1876.

Cena : 6,70 €/m²

Za dôvody hodné osobitného zreteľa, v zmysle ustanovenia ods. 8 písm. e) - predaj zákona č. 138/1991 Zb. o majetku obcí v znení neskorších predpisov Mesto Vrútky považuje:

Pozemok je zbytkový pozemok nachádzajúci sa medzi dvomi nehnuteľnosťami – pozemkami, ktoré sú v súkromnom vlastníctve manželov Fiolekovcov a nie je možný prístup na tento pozemok. Vlastníci príľahlých pozemkov majú záujem o jeho zahradenie pred vandalizmom a krádežami.

Doba zverejnenia: 29.5.2015 do 17.6.2015

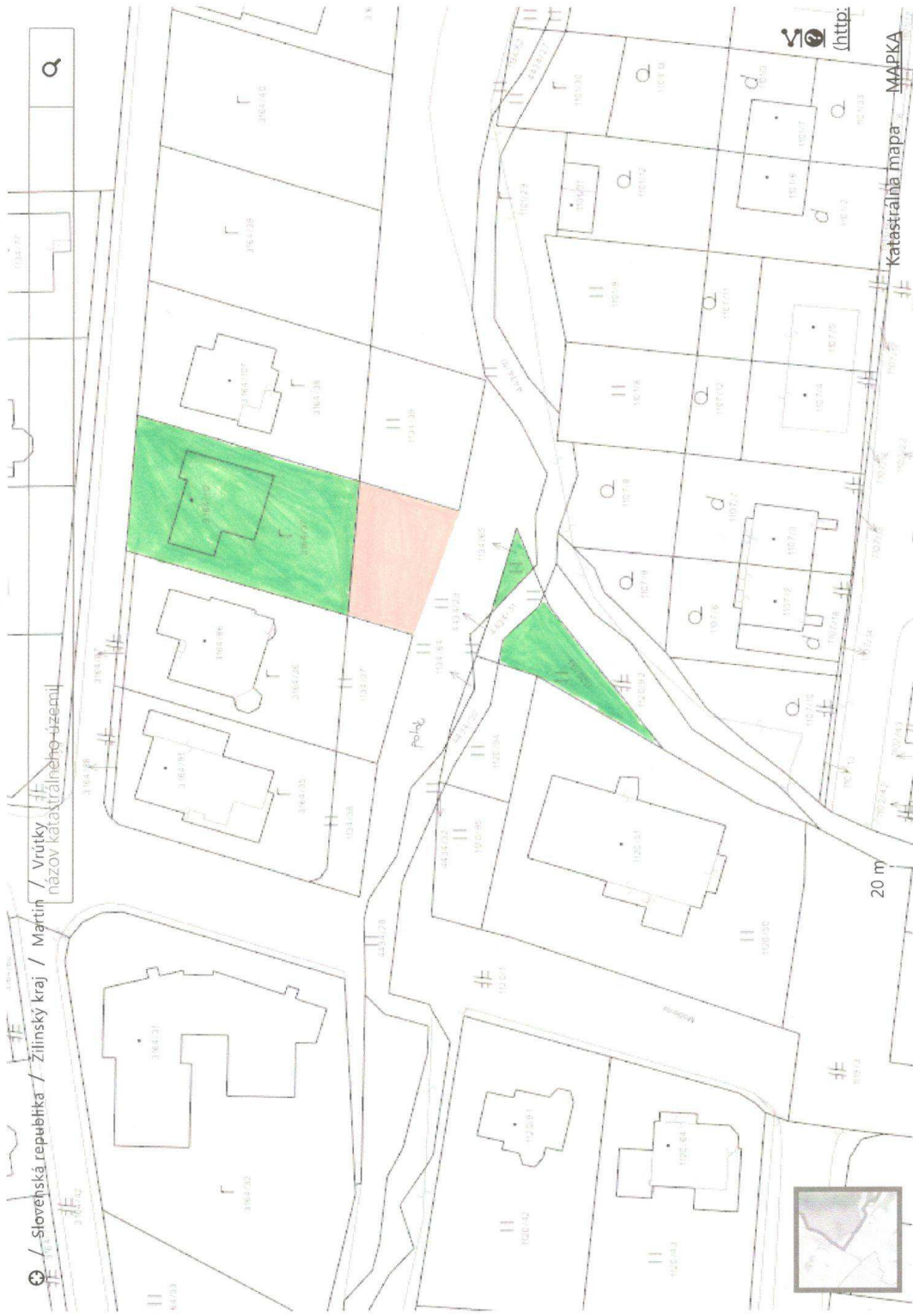
Spôsob zverejnenia: webová stránka mesta , úradná tabuľa mesta

Vo Vrútkach, dňa 27.5.2015

Ing. Miroslav Mazúr
primátor mesta
v.r.

20. 3. 2016

MAPKA



1/1

OZNÁMENIE

o zámere Mesta Vrútky predat' nehnuteľný majetok vo vlastníctve mesta z dôvodov hodných osobitného zreteľa

Mesto Vrútky, v zmysle ustanovenia 9a) ods. 8 písm. e) zákona č.138/1991 Zb. o majetku obcí v znení neskorších predpisov, týmto zverejňuje zámer predaja nehnuteľného majetku vo vlastníctve mesta z dôvodov hodných osobitného zreteľa, o ktorom rozhodne Mestské zastupiteľstvo vo Vrútkach trojpätinovou väčšinou všetkých poslancov.

Mesto Vrútky má zámer predat' nehnuteľný majetok:

Pozemok novovzniknutá p.č. KN C 707/58, ostatné plochy o výmere 100 m², tak ako je uvedené v geometrickom pláne č. 145/2003 vyhotovenom GEODET, Mudroňova 45, Martin, ktorý vznikol z pozemku p.č. KN C 707/1 zapísaného na liste vlastníctva č. 1876.

Cena : 6,70 €/m²

Za dôvody hodné osobitného zreteľa, v zmysle ustanovenia ods. 8 písm. e) - predaj zákona č. 138/1991 Zb. o majetku obcí v znení neskorších predpisov Mesto Vrútky považuje:

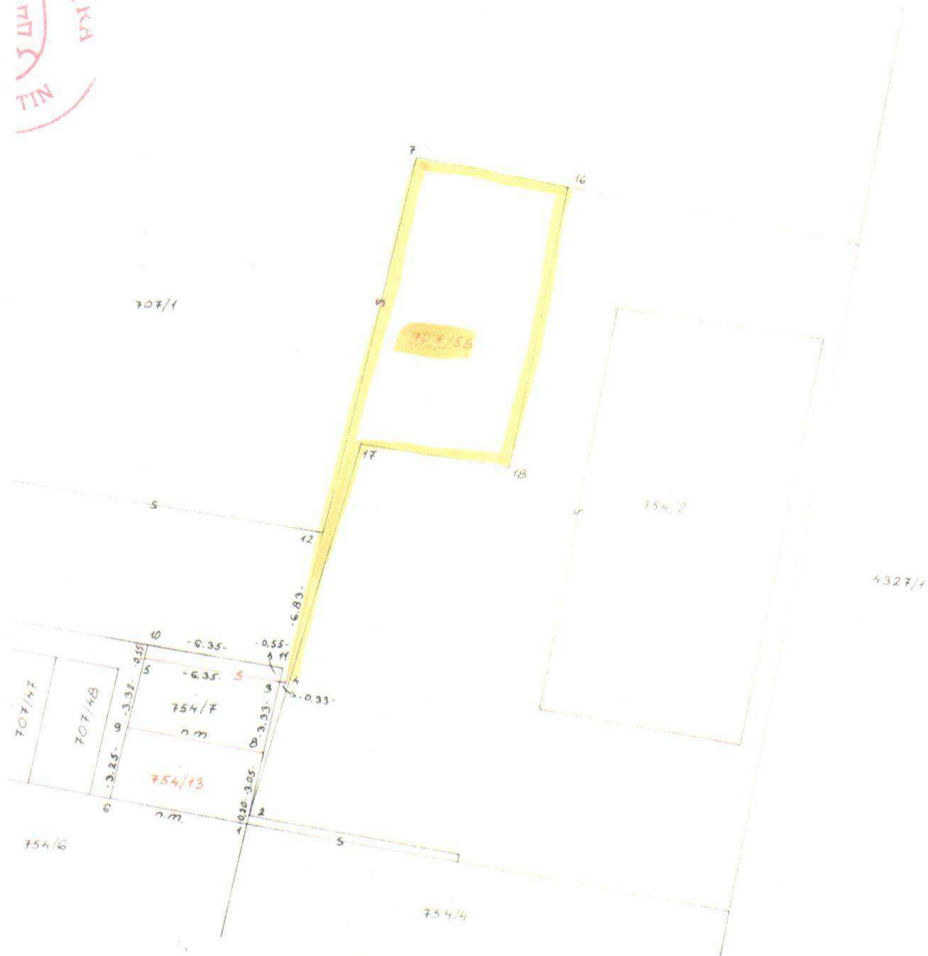
Pozemok je zbytkový pozemok nachádzajúci sa pri bytovom dome, ktorý je v súkromnom vlastníctve manželov Drunekovcov a p. Krajčovej a nie je možný prístup na tento pozemok. Pozemok je oplotený a slúži ako záhrada k tomuto bytovému domu.

Doba zverejnenia: 29.5.2015 do 17.6.2015


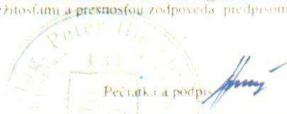
Spôsob zverejnenia: webová stránka mesta , úradná tabuľa mesta

Vo Vrútkach, dňa 27.5.2015

Ing. Miroslav Mazúr
primátor mesta
v.r.



Geometrický plán je podkladom na právne akcie, keď údaje doterajšieho stavu vykazujú rozdiel s údajmi platných výpisov z katastra nehnuteľností

Vyhoviteľ  Mudroňova 45 036 01 Martin Tel./Fax 043/422 36 32 IČO: 35 075 953	Kraj <i>Žilinský</i>	Okres <i>Martin</i>	Obec <i>Vrútky</i>
	Kat. územie <i>Vrútky</i>	Číslo plánu <i>145/2003</i>	Mapový list č. <i>24/3</i>
GEOMETRICKÝ PLÁN na oddelenie pozemku parc. č. <i>707/58</i> a zamer starieb. na pozem p. č. <i>754/7a, 754/13</i>			
Vyhoviteľ		Autorizačné overenie	
Dňa <i>23.6.2003</i>	Meno <i>Lettrich</i>	Dňa <i>24.6.2003</i>	Meno <i>Ing. Horemuž</i>
Nové hranice boli v prírode označené <i>plátnom, stavbami, obrubníkmi</i>		Naležitostiam a presnosťou zodpovedá predpisom	
Záznam podrobného merania (merací list) č. <i>1400E</i>		Uradné overenie podľa § 21 zákona NR SR č. 215/1995 Z.z. o geodézii a katastrálnom územnom úradení	
Suradnice bodov označených číslami a ostatné meracie údaje sú uložené vo všeobecnej dokumentácii		 Pečiatka a podpis	



OZNÁMENIE

o zámere Mesta Vrútky predat' nehnuteľný majetok vo vlastníctve mesta z dôvodov hodných osobitného zreteľa

Mesto Vrútky, v zmysle ustanovenia 9a) ods. 8 písm. e) zákona č.138/1991 Zb. o majetku obcí v znení neskorších predpisov, týmto zverejňuje zámer predaja nehnuteľného majetku vo vlastníctve mesta z dôvodov hodných osobitného zreteľa, o ktorom rozhodne Mestské zastupiteľstvo vo Vrútkach trojpätinovou väčšinou všetkých poslancov.

Mesto Vrútky má zámer predat' nehnuteľný majetok:

Pozemok novovzniknutá p.č. KN C 4279/2, zastavané plochy a nádvoría o výmere 203 m², tak ako je uvedené v geometrickom pláne č. 196/2016 vyhotovenom Ing. Jankou Stehlíkovou, ktorý vznikol z pozemku p.č. KN E 4279 zapísaného na liste vlastníctva č. 1141, nachádzajúceho sa v katastrálnom území Vrútky.

Dôvodom prípadu hodného osobitného zreteľa je, že

Cena : 15,- €/m²

Za dôvody hodné osobitného zreteľa, v zmysle ustanovenia ods. 8 písm. e) - predaj zákona č. 138/1991 Zb. o majetku obcí v znení neskorších predpisov Mesto Vrútky považuje:

Pozemok je zbytkový pozemok nachádzajúci sa v areály bývalých Zberných surovín, ktoré odkúpila firma ZEPRA-SLOVENSKO, s.r.o. ako jeden celok a až po určitom čase zistila, že nie je vlastníkom tohto pozemku. Celý areál je oplotený betónovým plotom viac ako 15 rokov, mesto Vrútky uvedený pozemok nevyužíva a je prebytočným majetkom mesta.

Doba zverejnenia: 29.5.2015 do 17.6.2015

Spôsob zverejnenia: webová stránka mesta , úradná tabuľa mesta

Vo Vrútkach, dňa 27.5.2015

Ing. Miroslav Mazúr
primátor mesta
v.r.

k. ú. Vrútky



Mierka 1:500



LEGENDA:

- mapa KN-C
- mapa KN-E