






















**LEGENDA**

-  Hranica riešeného a katastrálneho územia
-  Hranica zastavaného územia k 1.1.1990
-  Orná pôda
-  Záhrady
-  Trvalé trávnaté porasty
-  Lesné pozemky
-  Ochranné lesy
-  Lesy osobitného určenia
-  Zastavané a ostatné plochy
-  Železničná trať
-  Pásmo hygienickej ochrany vodného zdroja II.stupňa vonkajšie a vnútorné
-  Pásmo hygienickej ochrany II.a III.stupňa prírodných liečivých zdrojov a prírodných minerálnych stolových vôd v Martine
-  Ochranné pásmo NP Malá Fatra
-  Vodné plochy
-  Záhradkárske osady
-  Odvodnenie pozemkov
-  Hranica bonitovaných pôdnoekologických jednotiek
-  Číselný kód BPEJ
-  Lokality navrhovaných a iných stavebných zámerov na poľnohospodárskej pôde
-  Číslo vyhodnocovaného priestoru
-  Rezervné plochy pre ďalší územný rozvoj - výhľad


MESTO VRÚTKY

ÚZEMNÝ PLÁN MESTA VRÚTKY SCHVÁLENÝ  
 ÚZNESENÍM Č. 7/2006-J/61 ZO ZASADNUTIA  
 MESTSKÉHO ZASTUPITEĽSTVA DŇA 28.11.2006.



ING. MIROSLAV MAZÚR  
 PRIMÁTOR MESTA



 Ing. arch. Ľ. Jankovič autorizovaný architekt	Názov dokumentácie:	ÚZEMNÝ PLÁN MESTA VRÚTKY NÁVRH	Číslo výkresu:
	Názov výkresu:	VÝKRES BUDÚCEHO NAVRHOVANÉHO POUŽITIA POĽNOHOSPODÁRSKEJ PŮDY A LESNÝCH POZEMKOV NA STAVEBNÉ ÚČELY A INÉ ÚČELY	9
URKEA BANSKÁ BYSTRICA, SEVERNÁ ULICA Č.5			
Rok spracovania: JANUÁR 2005	Hlavný riešiteľ: Ing. arch. Ľudovít Jankovič	Zodpovedný projektant: Ing. F. Hovorková	
Mierka: 1 : 5 000			