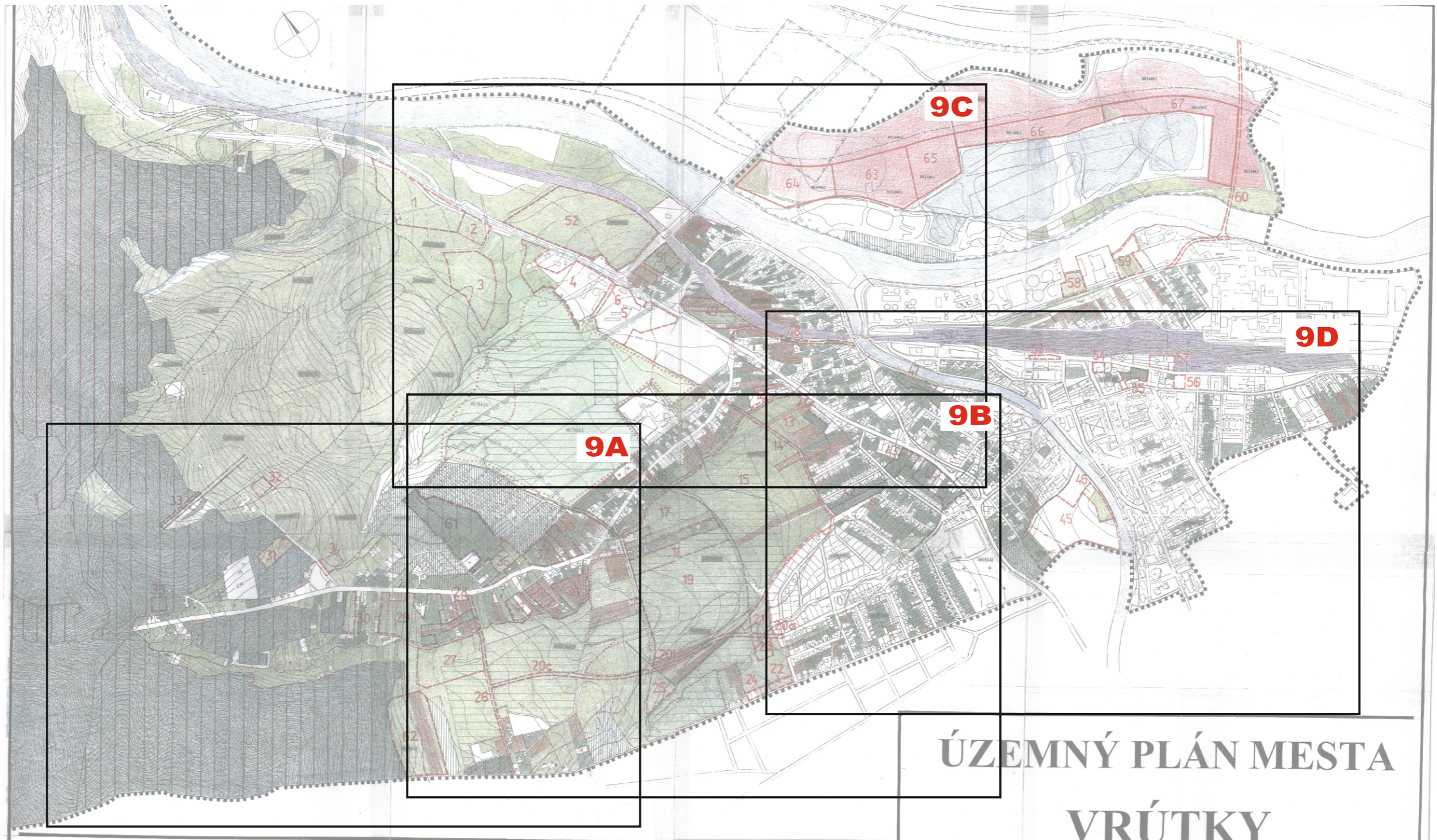


Výkres č.9

**VYHODNOTENIE DÔSLEDKOV STAVEBNÝCH
ZÁMEROV A INÝCH NÁVRHOV NA POLNO-
HOSPODÁRSKEJ A LESNEJ PÔDE**

M 1 : 5 000

ÚZEMNÝ PLÁN MESTA VRÚTKY



ÚZEMNÝ PLÁN MESTA VRÚTKY

NÁVRH

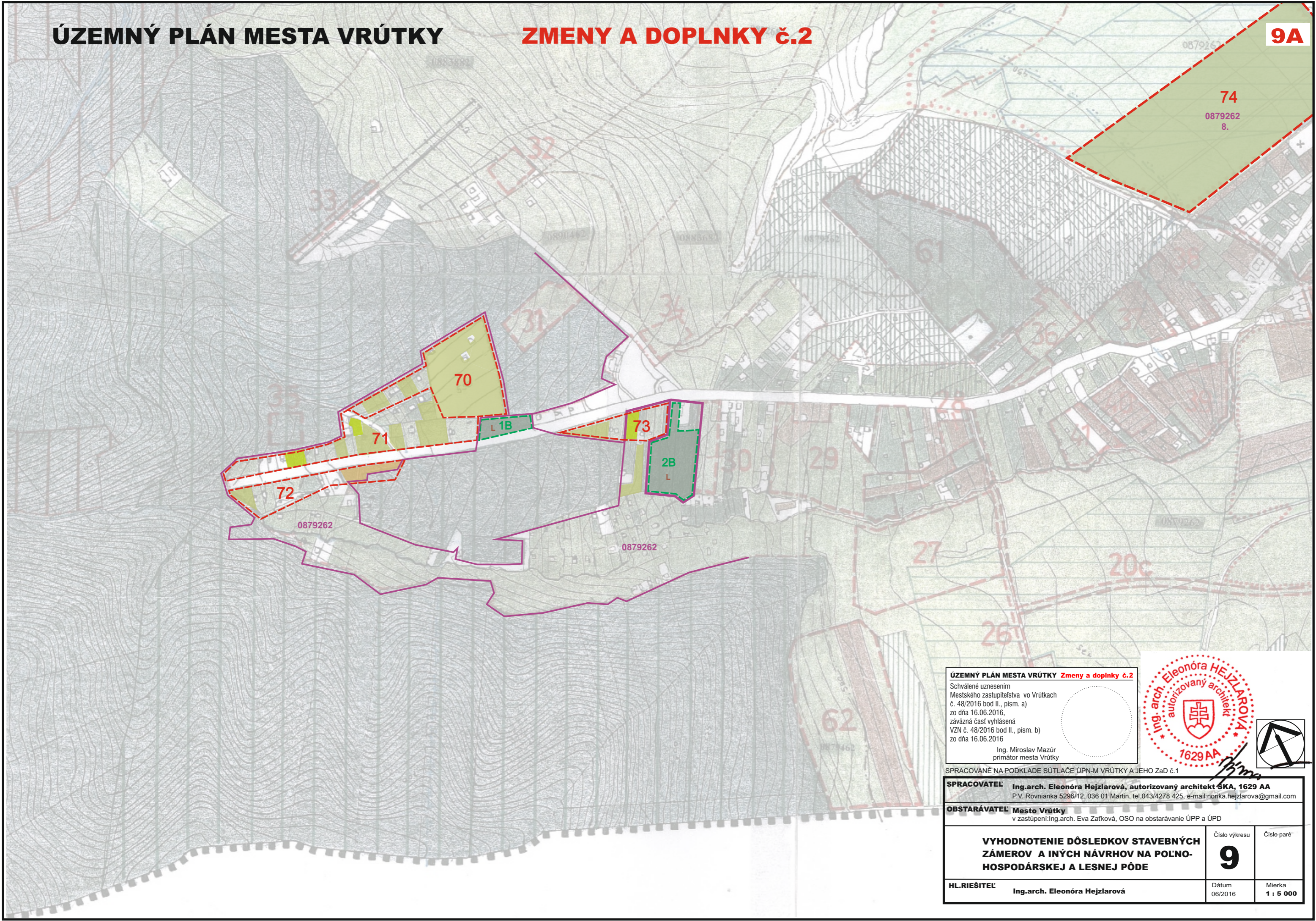


- | | |
|---|---|
| Hranica riešeného a katastrálneho územia | Ochranné pásmo NP Malá Fatra |
| Hranica zastavaného územia k 1.1.1990 | Vodné plochy |
| Orná pôda | Záhradkárske osady |
| Záhrady | Odvodnenie pozemkov |
| Trvalé trávne porasty | Hranica bonitovaných pôdoekologických jednotiek |
| Lesné pozemky | Číselný kód BPEJ |
| Ochranné lesy | Lokality navrhovaných stavebných a iných zámerov na poľnohospodárskú pôdu |
| Lesy osobitného určenia | Číslo vyhodnocovaného priestoru |
| Zastavané a ostatné plochy | Rezervné plochy pre ďalší územný rozvoj - výhľad |
| Železničná trať | |
| Pásmo hygienickej ochrany vodného zdroja II. stupňa vonkajšie a vnútorné | |
| Pásmo hygienickej ochrany II. a III. stupňa prírodných liečivých zdrojov a prírodných minerálnych stolových vôd v Martine | |



		ÚZEMNÝ PLÁN MESTA VRÚTKY NÁVRH		Stav: 9
Ing. arch. E. Janáček Ing. arch. E. Janáček		VÝKRES BUDÚCEHO NAVRHOVANÉHO POULIČIA POLNOHOSPODÁRSKEJ PÔDY A LESNÝCH POZEMKOV NA ÚZEMÍ MESTA VRÚTKY		9
Ing. arch. E. Janáček		URPEA BANSKÁ BYSTRICA, SEVERNÁ ULICA 6 & S		9
Ing. arch. E. Janáček		Ing. arch. E. Janáček		Ing. F. Horvátko

KĽAD VÝKRESOV
 PRE ZMENY A DOPLNKY č.2 - SCHÉMA



ÚZEMNÝ PLÁN MESTA VRÚTKY Zmeny a doplnky č.2
 Schválené uznesením
 Mestského zastupiteľstva vo Vrútkach
 č. 48/2016 bod II., písm. a)
 zo dňa 16.06.2016,
 záväzná časť vyhlásená
 VZN č. 48/2016 bod II., písm. b)
 zo dňa 16.06.2016

Ing. Miroslav Mazúr
 primátor mesta Vrútky

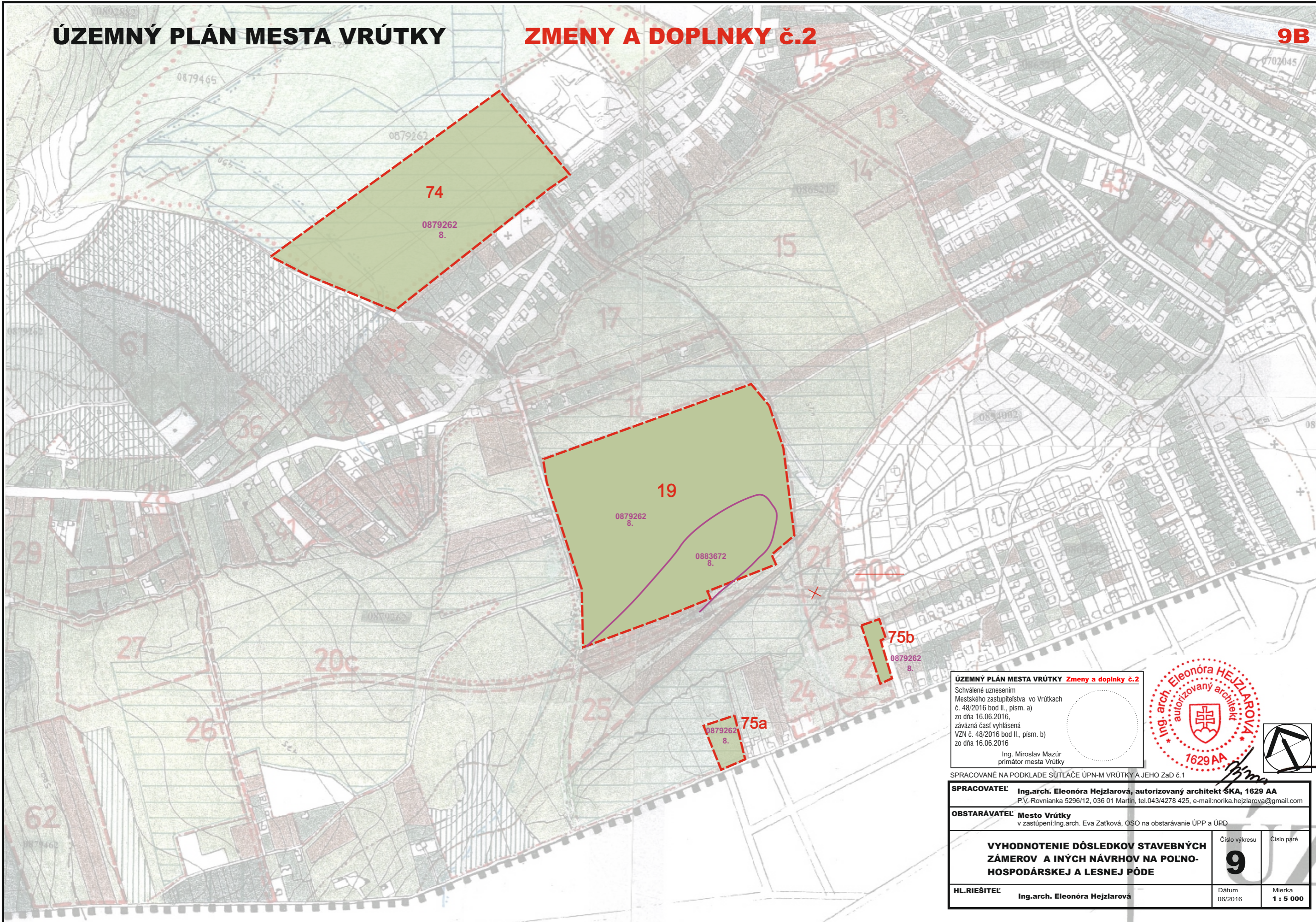


SPRACOVANÉ NA PODKLADE SÚTLAČE ÚPN-M VRÚTKY A JEHO ZaD č.1

SPRACOVATEĽ: Ing.arch. Eleonóra Hejzlarová, autorizovaný architekt SKA, 1629 AA
 P.V. Rovnianka 5296/12, 036 01 Martin, tel.043/4278 425, e-mail:norika.hejzlarova@gmail.com

OBSTARÁVATEĽ: Mesto Vrútky
 v zastúpení: Ing. arch. Eva Zatková, OSO na obstarávanie ÚPP a ÚPD

VYHODNOTENIE DÔSLEDKOV STAVEBNÝCH ZÁMEROV A INÝCH NÁVRHOV NA POLNO-HOSPODÁRSKEJ A LESNEJ PÔDE	Číslo výkresu	Číslo paré
	9	
HL.RIEŠITEĽ: Ing.arch. Eleonóra Hejzlarová	Dátum 06/2016	Mierka 1 : 5 000



ÚZEMNÝ PLÁN MESTA VRÚTKY Zmeny a doplnky č.2
Schválené uznesením
Mestského zastupiteľstva vo Vrútkach
č. 48/2016 bod II., písm. a)
zo dňa 16.06.2016,
záväzná časť vyhlásená
VZN č. 48/2016 bod II., písm. b)
zo dňa 16.06.2016
Ing. Miroslav Mazúr
primátor mesta Vrútky



SPRACOVANÉ NA PODKLADE SÚTLÁČE ÚPN-M VRÚTKY A JEHO ZaD č.1

SPRACOVATEĽ: Ing.arch. Eleonóra Hejzlarová, autorizovaný architekt SKA, 1629 AA
P.V. Rovnianka 5296/12, 036 01 Martin, tel.043/4278 425, e-mail:norika.hejzlarova@gmail.com

OBSTARÁVATEĽ: Mesto Vrútky
v zastúpení: Ing. arch. Eva Zatková, OSO na obstarávanie ÚPP a ÚPD

VYHODNOTENIE DÔSLEDKOV STAVEBNÝCH ZÁMEROV A INÝCH NÁVRHOV NA POLNO-HOSPODÁRSKEJ A LESNEJ PÔDE

Číslo výkresu	Číslo paré
9	

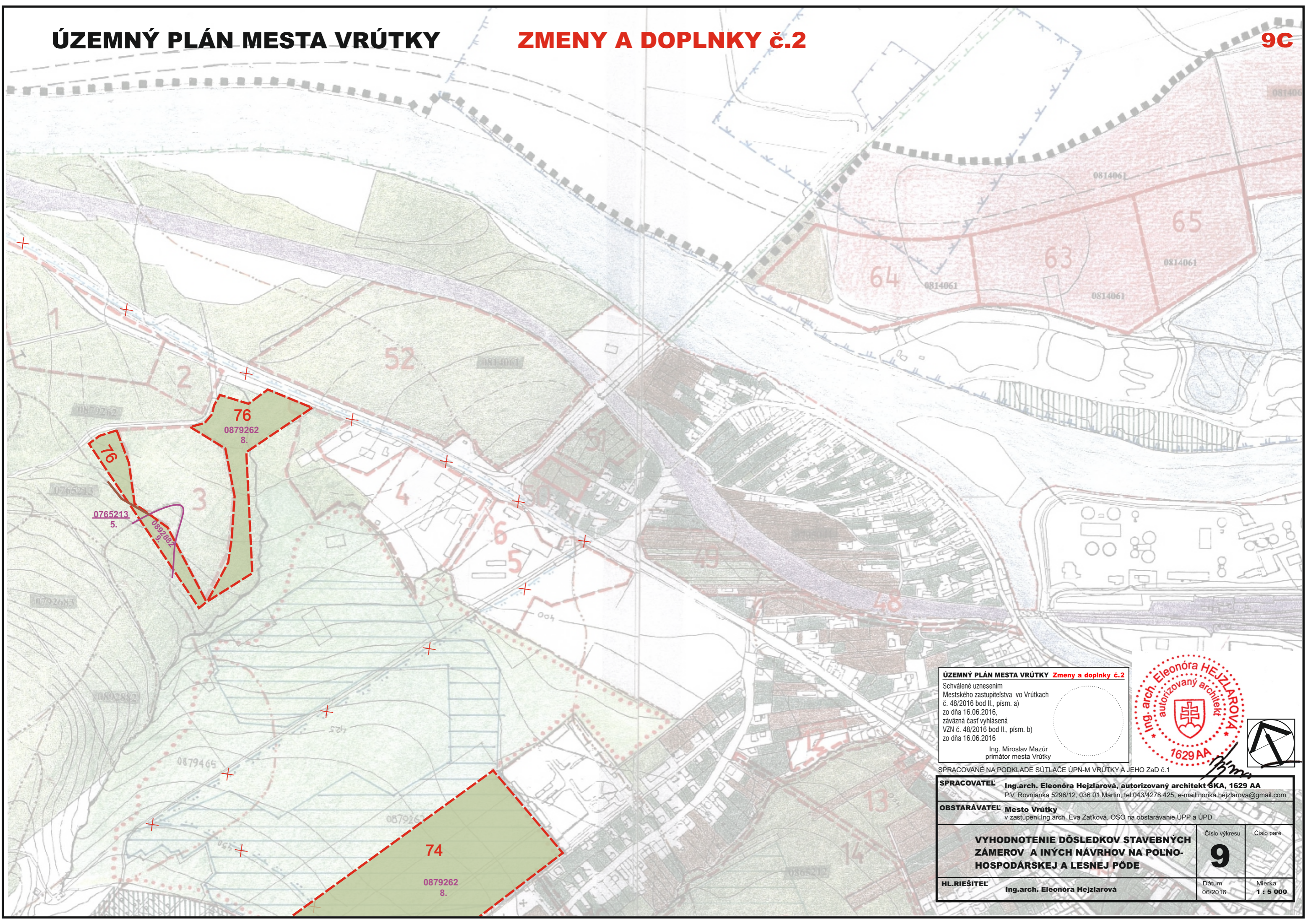
HL.RIEŠITEĽ: Ing.arch. Eleonóra Hejzlarová

Dátum	Mierka
06/2016	1 : 5 000

ÚZEMNÝ PLÁN MESTA VRÚTKY

ZMENY A DOPLNKY č.2

9C



ÚZEMNÝ PLÁN MESTA VRÚTKY Zmeny a doplnky č.2
Schválené uznesením
Mestského zastupiteľstva vo Vrútkach
č. 48/2016 bod II., písm. a)
zo dňa 16.06.2016,
záväzná časť vyhlásená
VZN č. 48/2016 bod II., písm. b)
zo dňa 16.06.2016
Ing. Miroslav Mazúr
primátor mesta Vrútky



SPRACOVANÉ NA PODKLADE SÚTLAČE ÚPN-M VRÚTKY A JEHO Zač č.1

SPRACOVATEĽ: Ing.arch. Eleonóra Hejzlarová, autorizovaný architekt SKA, 1629 AA
P.V. Rovnianka 5296/12, 036 01 Martin, tel.043/4278 425, e-mail:norika.hejzlarova@gmail.com

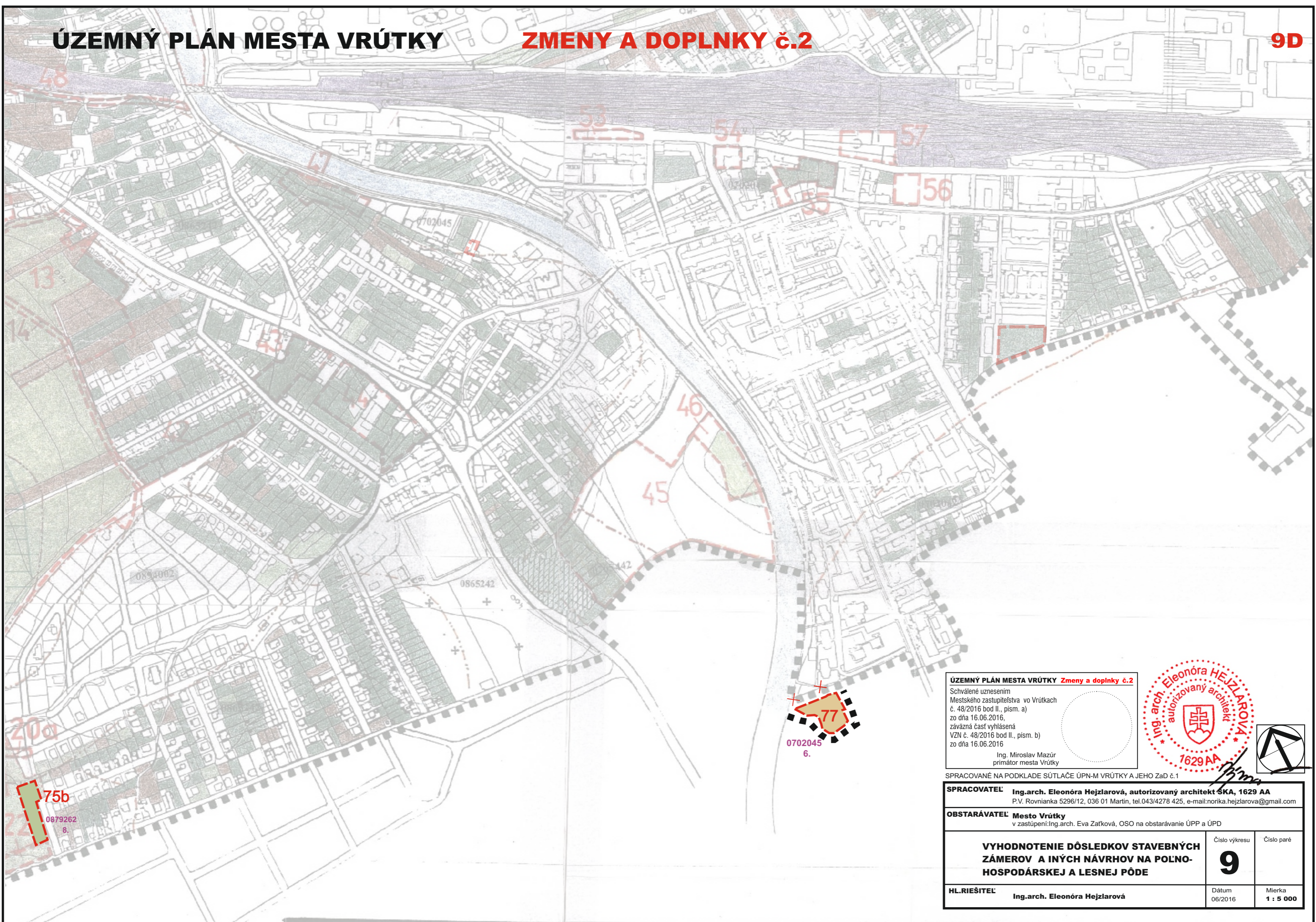
OBSTARÁVATEĽ: Mesto Vrútky
v zastúpení: Ing. arch. Eva Začková, OSO na obstarávanie ÚPP a ÚPD

VYHODNOTENIE DÔSLEDKOV STAVEBNÝCH ZÁMEROV A INÝCH NÁVRHOV NA POLNO-HOSPODÁRSKEJ A LESNEJ PÓDE

Číslo výkresu	Číslo paré
9	

HL. RIIEŠITEĽ: Ing.arch. Eleonóra Hejzlarová

Dátum	Mierka
06/2016	1 : 5 000



ÚZEMNÝ PLÁN MESTA VRÚTKY Zmeny a doplnky č.2
Schválené uznesením
Mestského zastupiteľstva vo Vrútkach
č. 48/2016 bod II., písm. a)
zo dňa 16.06.2016,
záväzná časť vyhlásená
VZN č. 48/2016 bod II., písm. b)
zo dňa 16.06.2016

Ing. Miroslav Mazúr
primátor mesta Vrútky



SPRACOVANÉ NA PODKLADE SÚTLAČE ÚPN-M VRÚTKY A JEHO Zač č.1

SPRACOVATEĽ: Ing.arch. Eleonóra Hejzlarová, autorizovaný architekt SKA, 1629 AA
P.V. Rovnianka 5296/12, 036 01 Martin, tel.043/4278 425, e-mail:norika.hejzlarova@gmail.com

OBSTARÁVATEĽ: Mesto Vrútky
v zastúpení: Ing.arch. Eva Zatková, OSO na obstarávanie ÚPP a ÚPD

VYHODNOTENIE DÔSLEDKOV STAVEBNÝCH ZÁMEROV A INÝCH NÁVRHOV NA POĽNO-HOSPODÁRSKEJ A LESNEJ PÔDE	Číslo výkresu	Číslo paré
	9	
HL.RIEŠITEĽ: Ing.arch. Eleonóra Hejzlarová	Dátum 06/2016	Mierka 1 : 5 000

LEGENDA

STAV	NÁVRH	LEGENDA
	Hranica riešenia	Hranica katastrálneho územia
	Hranica zastavaného územia k 1.1.1990	Hranica zastavaného územia k 1.1.1990
	Orná pôda	Orná pôda
	Záhrady	Záhrady
	Trvalé trávnené porasty	Trvalé trávnené porasty
	Lesné pozemky	Lesné pozemky
	Ochranné lesy	Ochranné lesy
	Lesy osobitného určenia	Lesy osobitného určenia
	Zastavané a ostatné plochy	Zastavané a ostatné plochy
	Železničná trať	Železničná trať
	Pásmo hygienickej ochrany vodného zdroja II. stupňa vonkajšie a vnútorné	Pásmo hygienickej ochrany vodného zdroja II. stupňa vonkajšie a vnútorné
	Pásmo hygienickej ochrany vodného zdroja II. a III. stupňa prírodných nečistých zdrojov a prírodných minerálnych stolových vôd v Martine	Pásmo hygienickej ochrany vodného zdroja II. a III. stupňa prírodných nečistých zdrojov a prírodných minerálnych stolových vôd v Martine
	Ochranné pásmo NP Malá Fatra	Ochranné pásmo NP Malá Fatra
	Vodné plochy	Vodné plochy
	Záhradkárske osady	Záhradkárske osady
	Odvodnenie pozemkov	Odvodnenie pozemkov
	Hranica BPEJ ekologických jednotiek	Hranica BPEJ ekologických jednotiek
	Číselný kód BPEJ	Číselný kód BPEJ
	Lokality navrhovaných stavebných a iných zámerov na poľnohospodárskej pôde	Lokality navrhovaných stavebných a iných zámerov na poľnohospodárskej pôde
	Číslo vyhodnocovaného priestoru (poľnohospodárska pôda)	Číslo vyhodnocovaného priestoru (poľnohospodárska pôda)
	Rezervné plochy pre ďalší územný rozvoj - výhľad	Rezervné plochy pre ďalší územný rozvoj - výhľad
	Lokality navrhovaných stavebných a iných zámerov na lesnej pôde	Lokality navrhovaných stavebných a iných zámerov na lesnej pôde
	Číslo vyhodnocovaného priestoru (lesná pôda)	Číslo vyhodnocovaného priestoru (lesná pôda)
	Javy zrušené, neplatné údaje	Javy zrušené, neplatné údaje
	Číselný kód BPEJ najlepšej PP v k.ú. v zmysle NV SR č.58/213 Z.z.	Číselný kód BPEJ najlepšej PP v k.ú. v zmysle NV SR č.58/213 Z.z.

ÚZEMNÝ PLÁN MESTA VRÚTKY Zmeny a doplnky č.2
 Schválené uznesením
 Mestského zastupiteľstva vo Vrútkach
 č. 48/2016 bod II., písm. a)
 zo dňa 16.06.2016,
 záväzná časť vyhlásená
 VZN č. 48/2016 bod II., písm. b)
 zo dňa 16.06.2016
 Ing. Miroslav Mazúr
 primátor mesta Vrútky



SPRACOVANÉ NA PODKLADE SÚTLAČE ÚPN-M VRÚTKY A JEHO ZaD č.1

SPRACOVATEĽ Ing.arch. Eleonóra Hejzlarová, autorizovaný architekt SKA, 1629 AA P.V. Rovnianka 5296/12, 036 01 Martin, tel.043/4278 425, e-mail:norika.hejzlarova@gmail.com			
OBSTARÁVATEĽ Mesto Vrútky v zastúpení: Ing.arch. Eva Zatková, OSO na obstarávanie ÚPP a ÚPD		ÚZEMNÝ PLÁN MESTA VRÚTKY	
VYHODNOTENIE DÔSLEDKOV STAVEBNÝCH ZÁMEROV A INÝCH NÁVRHOV NA POĽNOHOSPODÁRSKEJ A LESNEJ PÔDE		Číslo výkresu: 9	Číslo paré: 9
HL.RIEŠITEĽ Ing.arch. Eleonóra Hejzlarová		Dátum: 06/2016	Mierka: 1 : 5 000

