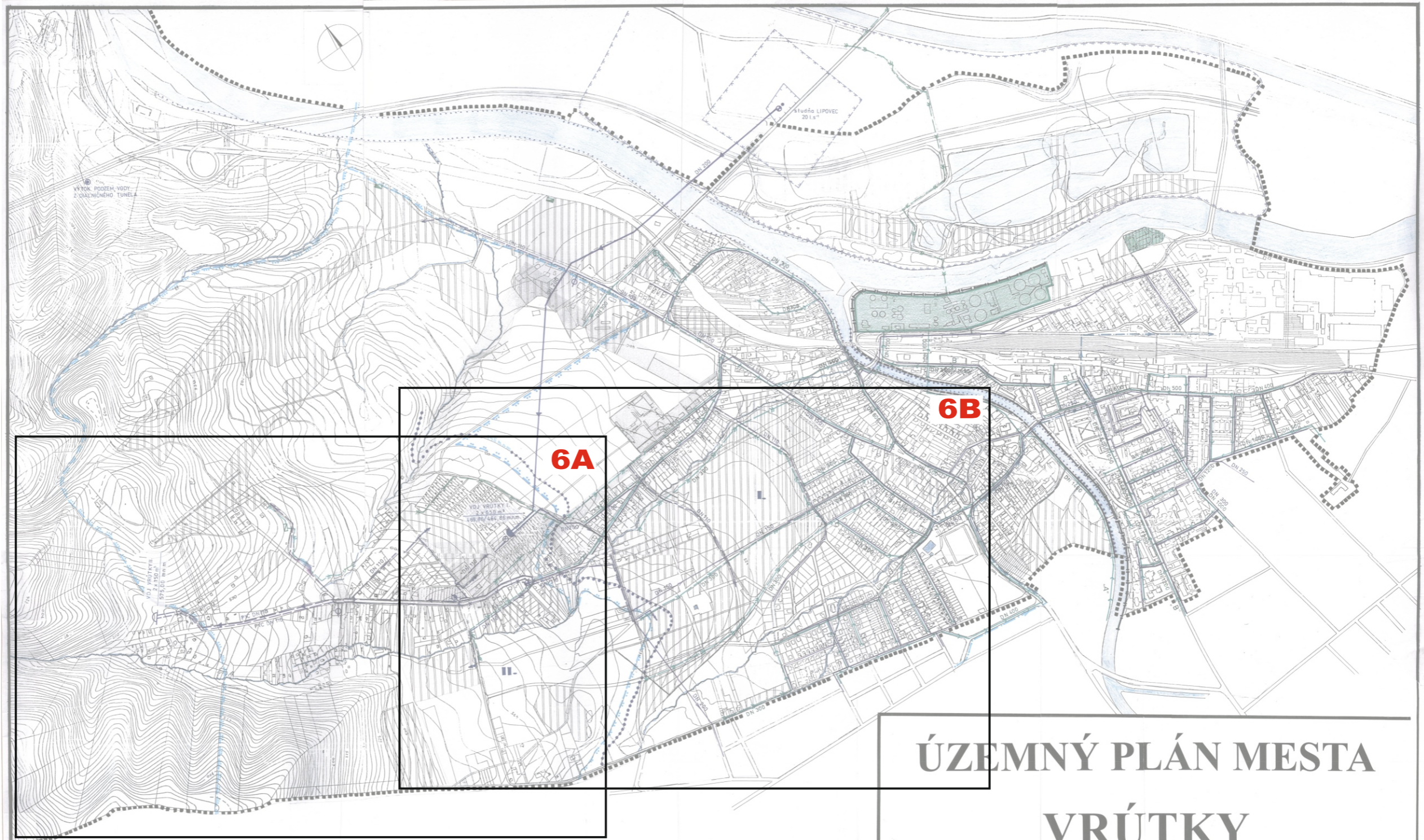


Výkres č.6

**VÝKRES RIEŠENIA VEREJNÉHO TECHNICKÉHO
VYBAVENIA - VODNÉ HOSPODÁRSTVO**

M 1 : 5 000

ÚZEMNÝ PLÁN MESTA VRÚTKY



ÚZEMNÝ PLÁN MESTA VRÚTKY

NÁVRH

MESTO VRÚTKY
ÚZEMNÝ PLÁN MESTA VRÚTKY SCHVALENÝ
USNESENÍM Č. 2/2006-2011 ZO ZÁSEDNICE
MESTNARÁDNEJ VRÚTKY Dňa 28.11.2006
Ing. Miroslav MAJER
PRÁKOR MESTA

Stav	Návrh	
		Hranica katastrálneho územia
		Zastavané územie
		Prívodné potrubie vodovodu
		Zásobné potrubie I. tlakové pásmo
		Zásobné potrubie II. tlakové pásmo
		Rozvodná sieť
		Vodárenský zdroj
		Vodojem
		Čerpacia stanica pitnej vody
		Redukcia tlaku

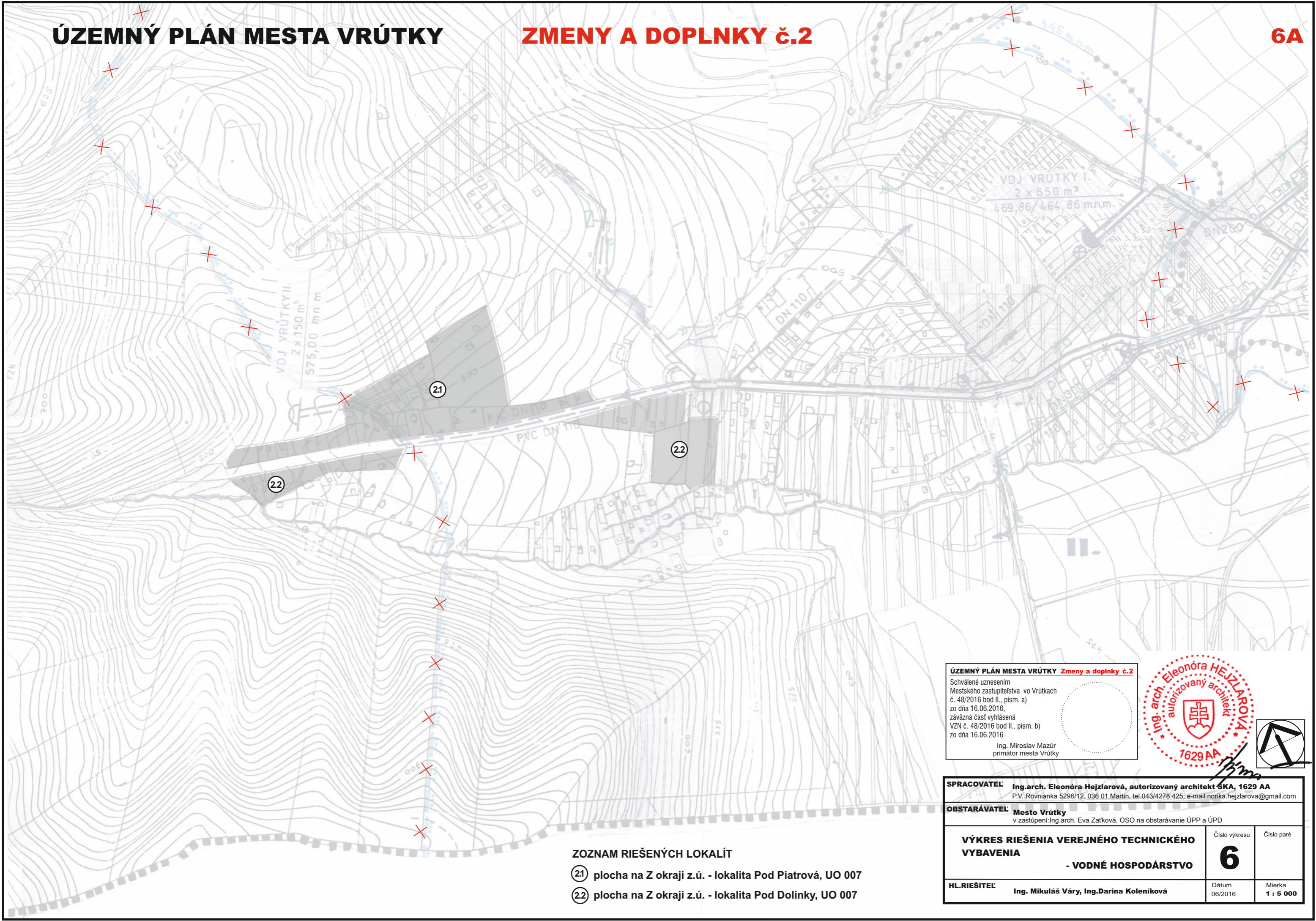
	Prívod účelovej vody
	Hranica tlakového pásma
	Zberač jednotnej kanalizácie
	Zberač splaškovej kanalizácie
	Tlaková splašková kanalizácia
	Čerpacia stanica splaškových vôd
	ČOV Vrútky
	ČOV ŽOS
	Samostatná ČOV
	Samostatná ČOV s III. stupňom čistenia

	Ochranná hrádza
	Ochranný múrik
	Úprava vodného toku
	PHO I. stupňa vodárenského zdroja
	PHO II. stupňa – vnútorná časť
	PHO II. stupňa – vonkajšia časť
	OP II. stupňa prírodných liečivých zdrojov a prírodných minerálnych stolových vôd v Martine
	OP III. stupňa prírodných liečivých zdrojov a prírodných minerálnych stolových vôd v Martine



ÚZEMNÝ PLÁN MESTA VRÚTKY		Číslo výkresu
Ing. arch. C. Jankovič	VÝKRES NÁVRHU VEKOVÉHO, TECHNICKÉHO VYBAVENIA - VODNÉ HOSPODÁRSTVO	6
Ing. arch. C. Jankovič	URKEA BANSKÁ BYSTRICA, SEVERNÁ ULICA 2.5	
Ing. arch. Dušan Jargovič	Hlavný inžinier	Ing. N. Paulínyová
1:1000		

KLAD VÝKRESOV
PRE ZMENY A DOPLNKY č.2 - SCHÉMA

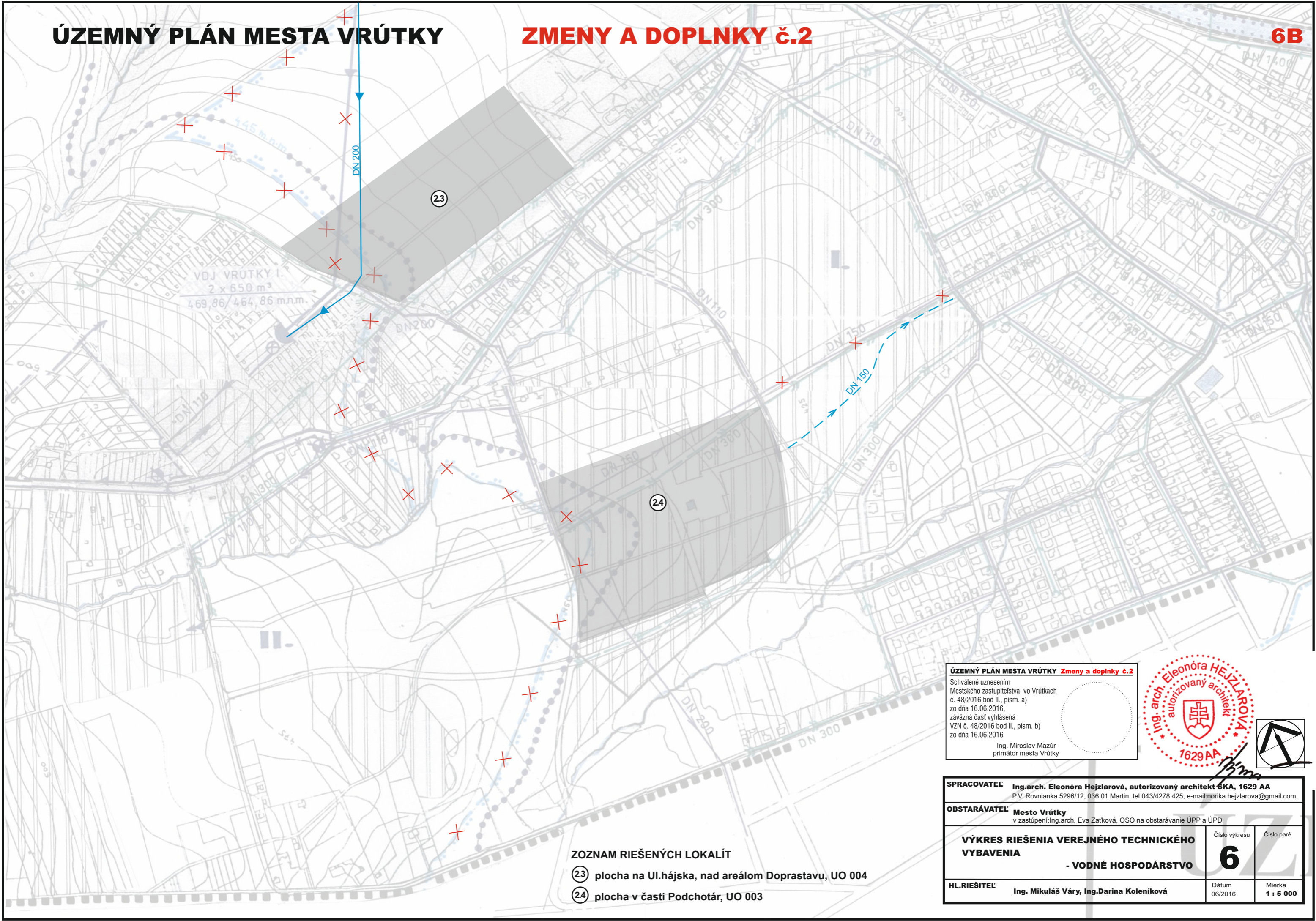


ÚZEMNÝ PLÁN MESTA VRÚTKY Zmeny a doplnky č.2
Schválené uznesením
Mestského zastupiteľstva vo Vrútkach
č. 48/2016 bod II., písm. a)
zo dňa 16.06.2016,
záväzná časť vyhlásená
VZN č. 48/2016 bod II., písm. b)
zo dňa 16.06.2016
Ing. Miroslav Mazúr
primátor mesta Vrútky



- ZOZNAM RIEŠENÝCH LOKALÍT**
- ① plocha na Z okraji z.ú. - lokalita Pod Piatrová, UO 007
 - ② plocha na Z okraji z.ú. - lokalita Pod Dolinky, UO 007

SPRACOVATEĽ: Ing.arch. Eleonóra Hejzlarová, autorizovaný architekt SKA, 1629 AA P.V. Rovnianka 5296/12, 036 01 Martin, tel.043/4278 425, e-mail:norika.hejzlarova@gmail.com	
OBSTARÁVATEĽ: Mesto Vrútky v zastúpení: Ing.arch. Eva Zatková, OSO na obstarávanie ÚPP a ÚPD	
VÝKRES RIEŠENIA VEREJNÉHO TECHNICKÉHO VYBAVENIA - VODNÉ HOSPODÁRSTVO	Číslo výkresu 6 Číslo paré
HL.RIEŠITEĽ: Ing. Mikuláš Váry, Ing.Darina Koleniková	Dátum 06/2016 Mierka 1 : 5 000



VDJ VRÚTKY I.
2 x 650 m³
469,86/464,86 m³.m.

ÚZEMNÝ PLÁN MESTA VRÚTKY Zmeny a doplnky č.2
Schválené uznesením
Mestského zastupiteľstva vo Vrútkach
č. 48/2016 bod II., písm. a)
zo dňa 16.06.2016,
záväzná časť vyhlásená
VZN č. 48/2016 bod II., písm. b)
zo dňa 16.06.2016
Ing. Miroslav Mazúr
primátor mesta Vrútky



ZOZNAM RIEŠENÝCH LOKALÍT

- ②3 plocha na Ul. hájska, nad areálom Doprastavu, UO 004
- ②4 plocha v časti Podchotár, UO 003

SPRACOVATEĽ Ing.arch. Eleonóra Hejzlarová, autorizovaný architekt SKA, 1629 AA P.V. Rovnianka 5296/12, 036 01 Martin, tel.043/4278 425, e-mail:lorika.hejzlarova@gmail.com			
OBSTARÁVATEĽ Mesto Vrútky v zastúpení: Ing.arch. Eva Zatlková, OSO na obstarávanie ÚPP a ÚPD			
VÝKRES RIEŠENIA VEREJNÉHO TECHNICKÉHO VYBAVENIA		Číslo výkresu	Číslo paré
- VODNÉ HOSPODÁRSTVO		6	
HL.RIEŠITEĽ Ing. Mikuláš Váry, Ing. Darina Koleniková		Dátum 06/2016	Mierka 1 : 5 000

LEGENDA

STAV	NÁVRH	
		Hranica katastrálneho územia
		Zastavané územie
		Prívodné potrubie vodovodu
		Zásobné potrubie I. tlakové pásmo
		Zásobné potrubie II. tlakové pásmo
		Rozvodná sieť
		Vodárenský zdroj
		Vodojem
		Čerpacia stanica pitnej vody
		Redukcia tlaku
		Prívod úžitkovej vody
		Hranica tlakového pásma
		Zberač jednotnej kanalizácie
		Zberač splaškovej kanalizácie
		Tlaková splašková kanalizácia
		Čerpacia stanica splaškových vôd
		ČOV Vrútky
		ČOV ŽOS
		Samostatná ČOV
		Samostatná ČOV s III. stupňom čisten
		Ochranná hrádza
		Ochranný múrik
		Úprava vodného toku
		PHO I. stupňa vodárenského zdroja
		PHO II. stupňa – vnútorná časť
		PHO II. stupňa – vonkajšia časť
		PHO II. stupňa prírodných liečivých zdrojov a minerálnych stolových vôd v Martine
		PHO III. stupňa prírodných liečivých zdrojov a minerálnych stolových vôd v Martine
		Javy na zrušenie, neplatné údaje
		Číslo lokality riešenej v rámci ZaD č.2
		Územie riešené v rámci ZaD č.2



ÚZEMNÝ PLÁN MESTA VRÚTKY Zmeny a doplnky č.2
 Schválené uznesením
 Mestského zastupiteľstva vo Vrútkach
 č. 48/2016 bod II., písm. a)
 zo dňa 16.06.2016,
 záväzná časť vyhlásená
 VZN č. 48/2016 bod II., písm. b)
 zo dňa 16.06.2016
 Ing. Miroslav Mazúr
 primátor mesta Vrútky

SPRACOVATEL' dokumentácie:	Ing. arch. Eleonóra Hejzlarová, autorizovaný architekt SKA, 1629 AA P.V. Rovnianka 5296/12, 036 01 Martin, tel.043/4278 425, e-mail:norika.hejzlarova@gmail.com	Číslo výkresu	Číslo paré
OBSTARÁVATEL' výkresu:	Mesto Vrútky v zastúpení: Ing. arch. Eva Zatková, OSO na obstarávanie ÚPP a ÚPD	6	6
VÝKRES RIEŠENIA VEREJNÉHO TECHNICKÉHO VYBAVENIA URKĽA BANSKÁ BYSTRICA, SEVERNÁ ULICA č.5		6	
Hlavný riešiteľ:	- VODNÉ HOSPODÁRSTVO	Ing. arch. Ľudovít Jankovič	Ing. N. Paulínová
HL. RIEŠITEĽ	Ing. Mikuláš Váry, Ing. Darina Koleníková	Dátum 06/2016	Mierka 1 : 5 000