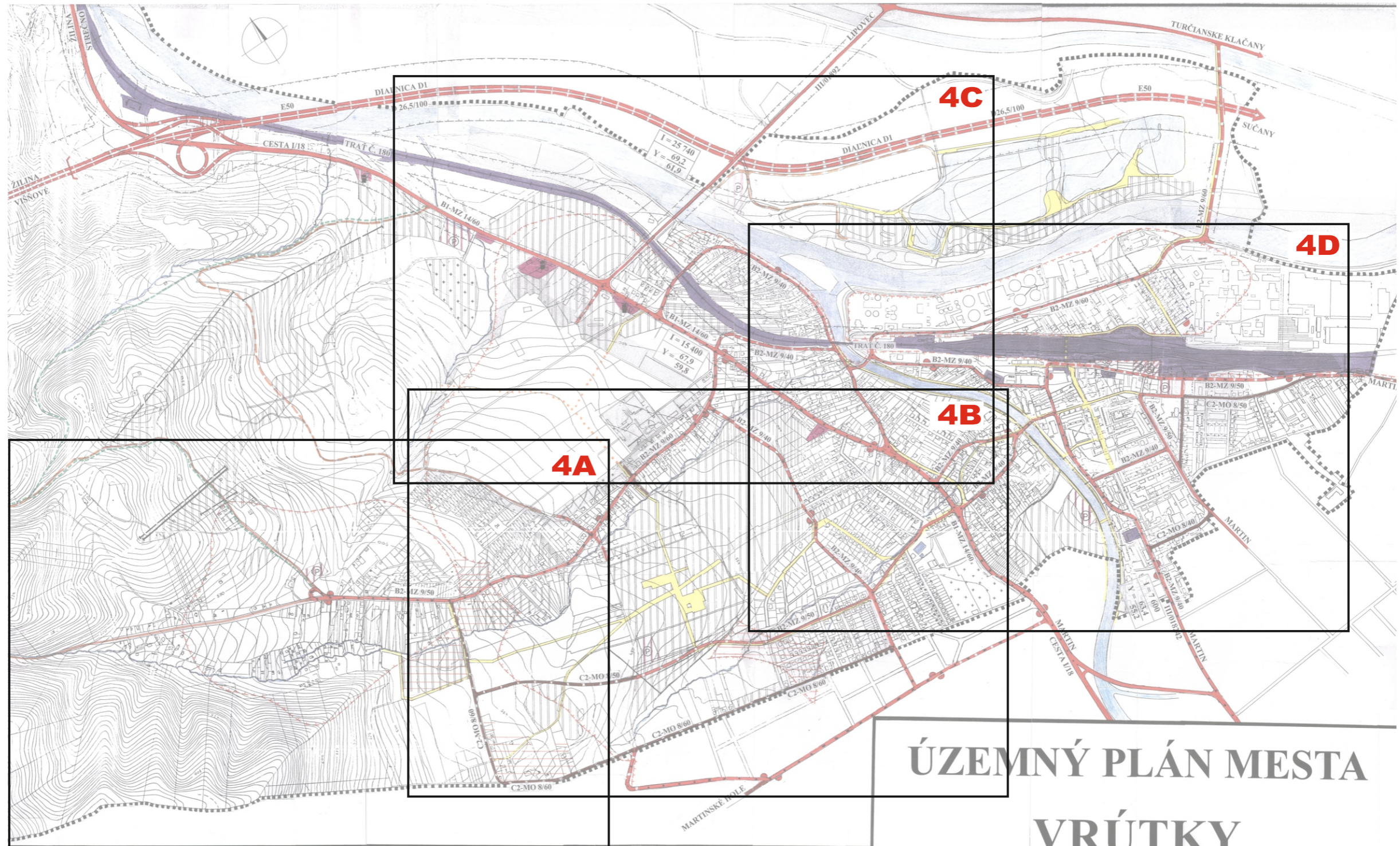


Výkres č.4

**VÝKRES RIEŠENIA VEREJNÉHO DOPRAVNÉHO
VYBAVENIA ÚZEMIA**

M 1 : 5 000

ÚZEMNÝ PLÁN MESTA VRÚTKY



ÚZEMNÝ PLÁN MESTA VRÚTKY

NÁVRH

MESTO VRÚTKY
ÚZEMNÝ PLÁN MESTA VRÚTKY SCHVÁLENÝ
USNESENÍM Č. 02/2006-2012 ZO ZASADNUTIA
MESTNÉHO SÚBORA MESTA VRÚTKY DŇ. 28.11.2006.



LEGENDA

STAV NÁVRH

- Katastrálne hranice
- Zastavané plochy
- Vodné toky a plochy
- DIAVNICA D1
- Komunikácie zberné funkčnej triedy B1 a B2
- Komunikácie obslužné funkčnej triedy C2
- Komunikácie obslužné funkčnej triedy C3 a D1
- Hlavné účelové komunikácie
- Pešie komunikácie a plochy
- Železničná trať
- Plochy železničných zariadení

- Čerpacie stanice pohonných hmôt
- Autobusová stanica
- Trasy a zastávky MHD
- Hlavné cyklistické trasy
- Parkoviská
- Intenzita dopravy v skutočných vozidlách/deň
- Hluk od automobilovej dopravy $\frac{dB}{m}$ v dB(A)
- Ochranné pásma liniových stavieb
- Izochrony dostupnosti MHD 5 min. – obalová krivka
- Územie mimo 5 min. dostupnosti

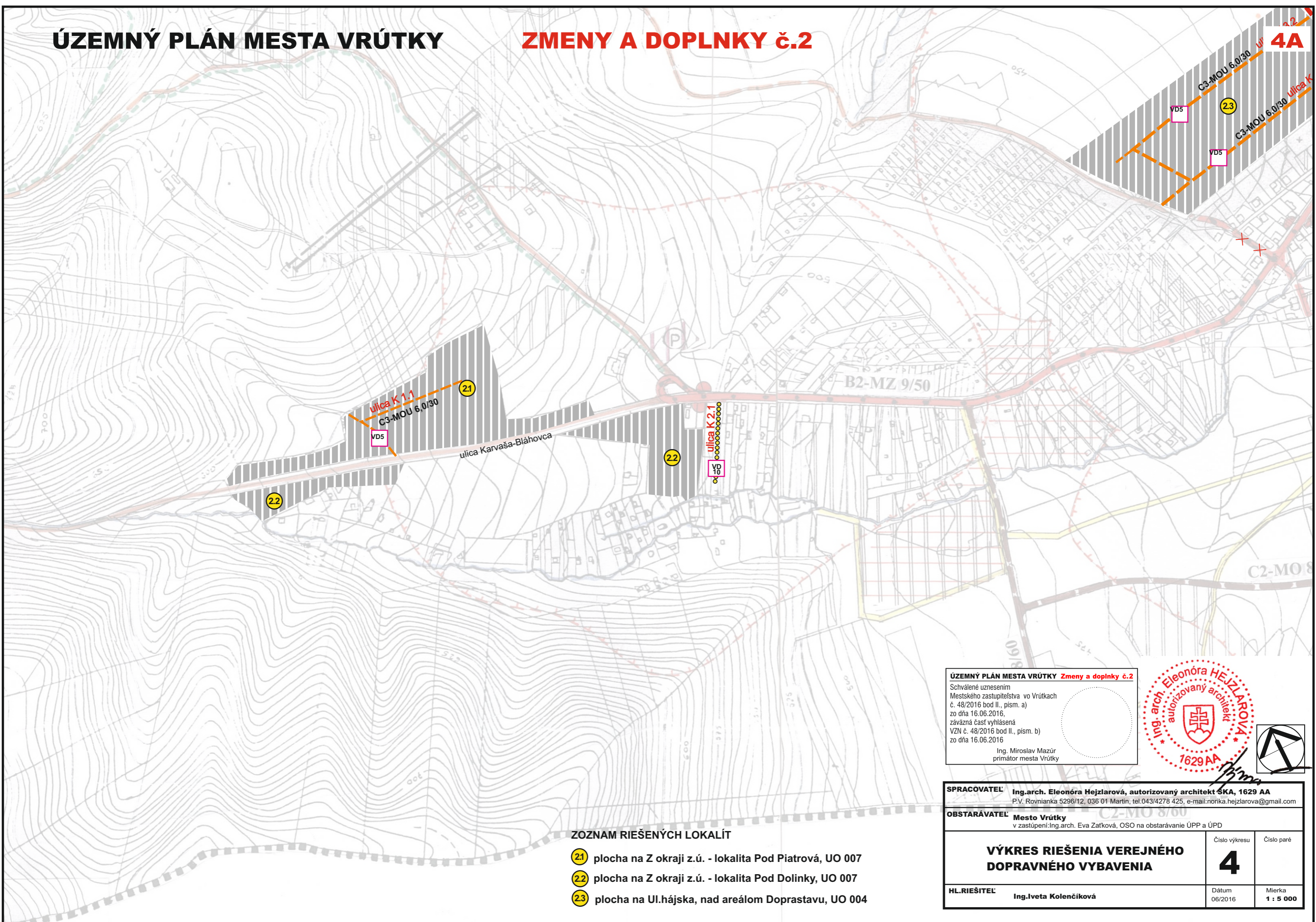


Mesto Vrútky		ÚZEMNÝ PLÁN MESTA VRÚTKY NÁVRH		Dátum vypracovania:	
Ing. arch. C. Štefániková		VÝKRES REŠENIA VEĽKOROVNINEJ DOPRAVNÉJ VYBAVENIA		4	
URKEA BANSKÁ BYSTRICA, SEVERNÁ ULICA 6.6					
Ing. arch. Ľudovít Jankovič		Zodpovedný projektant		Ing. G. Pavúk	

KLAD VÝKRESOV
PRE ZMENY A DOPLNKY č.2 - SCHÉMA

ÚZEMNÝ PLÁN MESTA VRÚTKY

ZMENY A DOPLNKY č.2



ZOZNAM RIEŠENÝCH LOKALÍT

- 2.1 plocha na Z okraji z.ú. - lokalita Pod Piatrová, UO 007
- 2.2 plocha na Z okraji z.ú. - lokalita Pod Dolinky, UO 007
- 2.3 plocha na Ul.hájska, nad areálom Doprastavu, UO 004

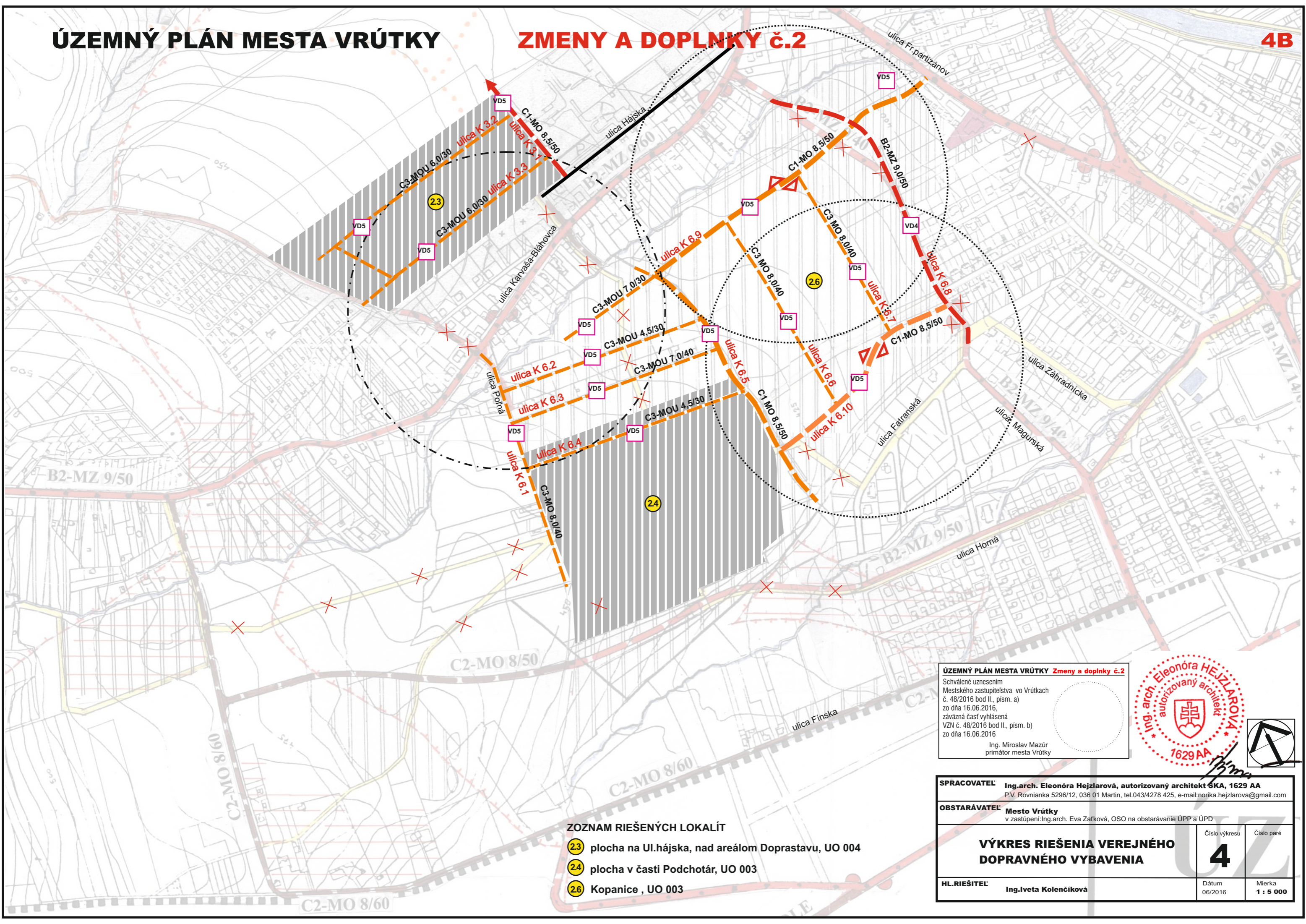
ÚZEMNÝ PLÁN MESTA VRÚTKY Zmeny a doplnky č.2
Schválené uznesením
Mestského zastupiteľstva vo Vrútkach
č. 48/2016 bod II., písm. a)
zo dňa 16.06.2016,
záväzná časť vyhlásená
VZN č. 48/2016 bod II., písm. b)
zo dňa 16.06.2016
Ing. Miroslav Mazúr
primátor mesta Vrútky



SPRACOVATEĽ: Ing.arch. Eleonóra Hejzlarová, autorizovaný architekt SKA, 1629 AA
P.V. Rovnianka 5296/12, 036 01 Martin, tel.043/4278 425, e-mail:norika.hejzlarova@gmail.com

OBSTARÁVATEĽ: Mesto Vrútky
v zastúpení:Ing.arch. Eva Zatková, OSO na obstarávanie ÚPP a ÚPD

VÝKRES RIEŠENIA VEREJNÉHO DOPRAVNÉHO VYBAVENIA	Číslo výkresu	Číslo paré
	4	
HL.RIEŠITEĽ: Ing.Iveta Kolenčíková	Dátum 06/2016	Mierka 1 : 5 000



ZOZNAM RIEŠENÝCH LOKALÍT

- 2.3 plocha na Ul.hájska, nad areálom Doprastavu, UO 004
- 2.4 plocha v časti Podchotár, UO 003
- 2.6 Kopanice, UO 003

ÚZEMNÝ PLÁN MESTA VRÚTKY Zmeny a doplnky č.2

Schválené uznesením
Mestského zastupiteľstva vo Vrútkach
č. 48/2016 bod II., písm. a)
zo dňa 16.06.2016,
záväzná časť vyhlásená
VZN č. 48/2016 bod II., písm. b)
zo dňa 16.06.2016

Ing. Miroslav Mazúr
primátor mesta Vrútky



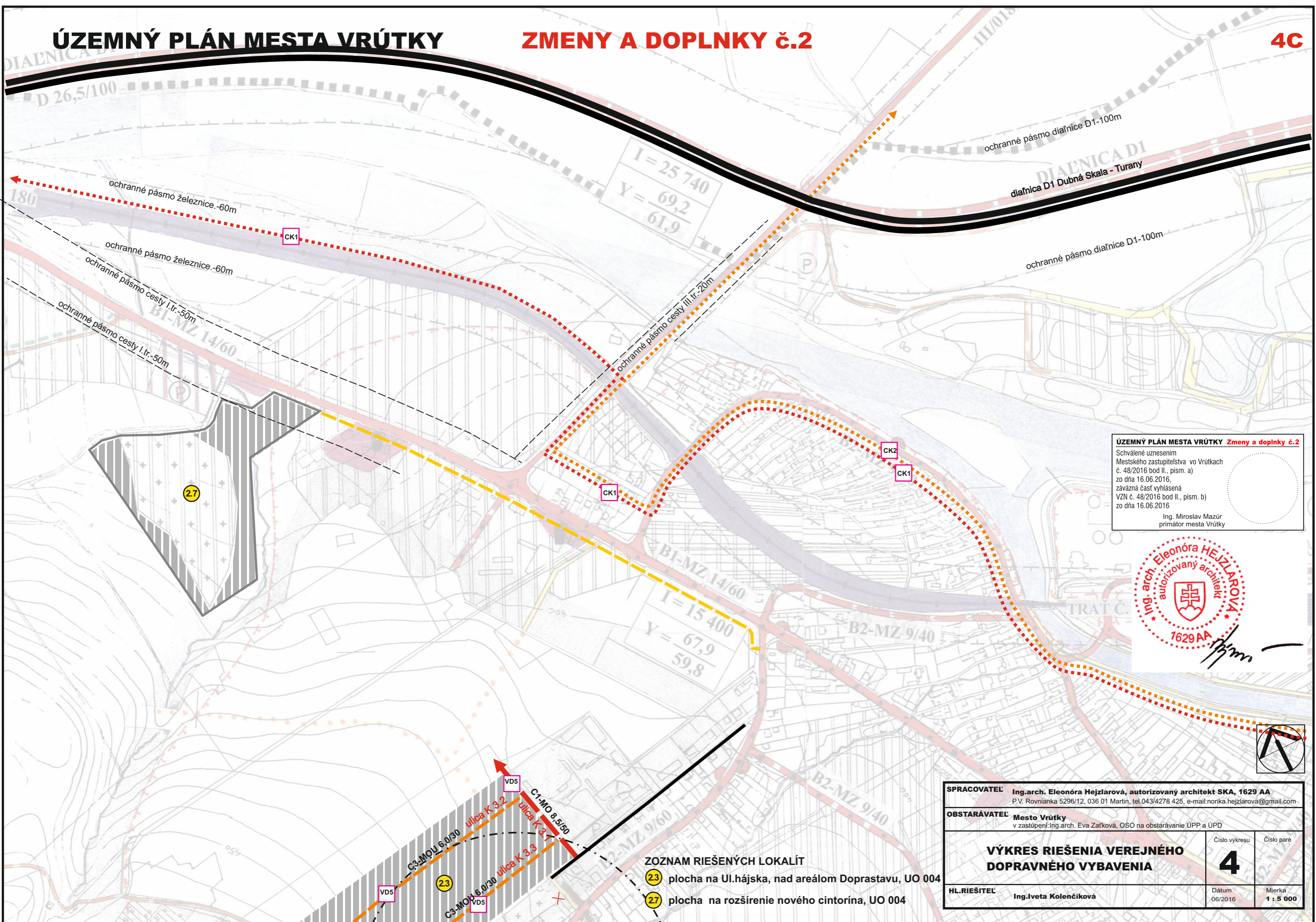
SPRACOVATEĽ: Ing.arch. Eleonóra Hejzlarová, autorizovaný architekt SKA, 1629 AA
P.V. Rovnianka 5296/12, 036 01 Martin, tel.043/4278 425, e-mail:norika.hejzlarova@gmail.com

OBSTARÁVATEĽ: Mesto Vrútky
v zastúpení:Ing.arch. Eva Zatková, OSO na obstarávanie ÚPP a ÚPD

VÝKRES RIEŠENIA VEREJNÉHO DOPRAVNÉHO VYBAVENIA

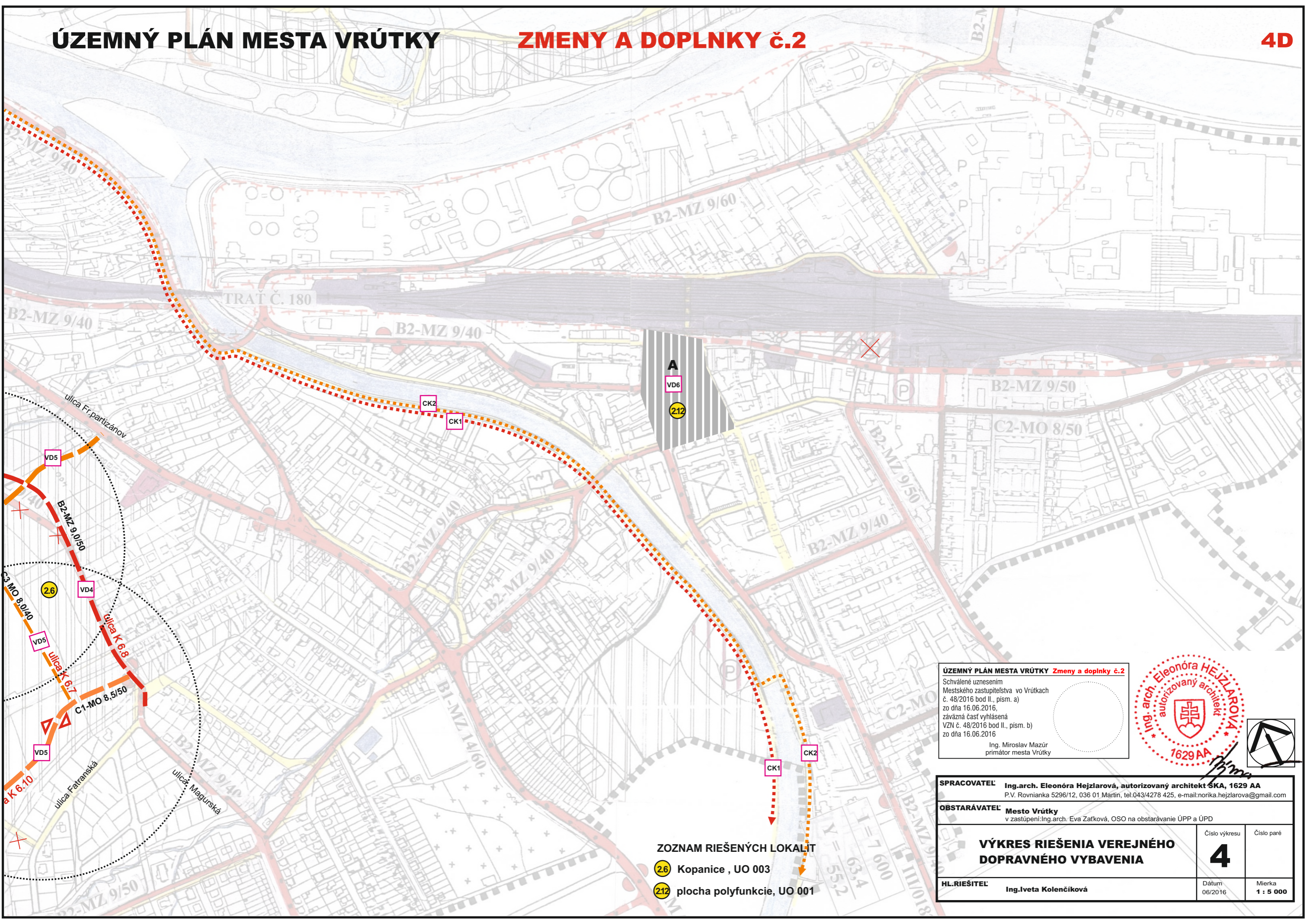
Číslo výkresu	Číslo paré
4	
Dátum	Mierka
06/2016	1 : 5 000

HL.RIEŠITEĽ: Ing.Iveta Kolenčíková



- ZOZNAM RIEŠENÝCH LOKALÍT**
- 23 plocha na Ul.hájska, nad areálom Doprastavu, UO 004
 - 27 plocha na rozšírenie nového cintorína, UO 004

SPRACOVATEĽ: Ing.arch. Eleonóra Hejzlarová, autorizovaný architekt SKA, 1629 AA P.V. Rovnianka 5296/12, 036 01 Martin, tel.043/4278 425, e-mail:norika.hejzlarova@gmail.com									
OBSTARÁVATEĽ: Mesto Vrútky v zastúpení: Ing.arch. Eva Zatková, OSO na obstarávanie ÚPP a ÚPD									
VÝKRES RIEŠENIA VEREJNÉHO DOPRAVNÉHO VYBAVENIA									
HL.RIEŠITEĽ: Ing.Iveta Kolenčíková	<table border="1"> <tr> <td>Číslo výkresu</td> <td>Číslo paré</td> </tr> <tr> <td style="text-align: center; font-size: 2em;">4</td> <td></td> </tr> <tr> <td>Dátum</td> <td>Mierka</td> </tr> <tr> <td>06/2016</td> <td>1 : 5 000</td> </tr> </table>	Číslo výkresu	Číslo paré	4		Dátum	Mierka	06/2016	1 : 5 000
Číslo výkresu	Číslo paré								
4									
Dátum	Mierka								
06/2016	1 : 5 000								



ÚZEMNÝ PLÁN MESTA VRÚTKY Zmeny a doplnky č.2
 Schválené uznesením
 Mestského zastupiteľstva vo Vrútkach
 č. 48/2016 bod II., písm. a)
 zo dňa 16.06.2016,
 záväzná časť vyhlásená
 VZN č. 48/2016 bod II., písm. b)
 zo dňa 16.06.2016
 Ing. Miroslav Mazúr
 primátor mesta Vrútky



SPRACOVATEĽ: Ing.arch. Eleonóra Hejzlarová, autorizovaný architekt SKA, 1629 AA
 P.V. Rovnianka 5296/12, 036 01 Martin, tel.043/4278 425, e-mail:norika.hejzlarova@gmail.com

OBSTARÁVATEĽ: Mesto Vrútky
 v zastúpení: Ing.arch. Eva Zatková, OSO na obstarávanie ÚPP a ÚPD

VÝKRES RIEŠENIA VEREJNÉHO DOPRAVNÉHO VYBAVENIA

HL. RIEŠITEĽ: Ing. Iveta Kolenčíková

Číslo výkresu	Číslo paré
4	
Dátum	Mierka
06/2016	1 : 5 000

- ZOZNAM RIEŠENÝCH LOKALIT**
- 2.6 Kopanice , UO 003
 - 212 plocha polyfunkcie, UO 001

ÚZEMNÝ PLÁN MESTA VRÚTKY

ZMENY A DOPLNKY č.2

LEGENDA

STAV	NÁVRH	
		Katastrálne hranice
		Zastavané plochy
		Vodné toky a plochy
		Diaľnica D1
		Komunikácie zbernej funkčnej triedy B2
		Komunikácie obslužnej funkčnej triedy C1
		Komunikácie obslužnej funkčnej triedy C3
		Hlavné účelové komunikácie
		Hlavné pešie komunikácie a plochy
		Železničná trať
		Plochy železničných zariadení
		Čerpacie stanice pohonných hmôt
		Autobusová stanica
		Zastávky hromadnej dopravy
		Hlavné cyklistické trasy
		Parkoviská
$I = 7\ 600$		Intenzita dopravy v skutočných vozidlách/deň
$Y = \frac{63,4}{55,2}$		Hluk od automobilovej dopravy $\frac{deň}{noc}$ - v dB(A)
		Ochranné pásma líniových stavieb
		Izochróny časovej dostupnosti - obalová krivka
		Územie mimo 5 min. dostupnosti
		Označenie funkcie a kategórie komunikácie
		Označenie komunikácií v ZaD č.2
		Plochy riešené v rámci ZaD č.2
		Číslo lokalít v rámci ZaD č.2
		Turčianska cyklistická magistrála ev. č.032 a cyklistická trasa Vt-Mt ev.č. 8412
		Nadradená cyklo dopravná trasa-Žilina -Martin
		Číslo lokality riešenej v rámci ZaD č.2

MESTO VRÚTKY

ÚZEMNÝ PLÁN MESTA VRÚTKY SCHVÁLENÝ
UZNESENÍM č. 7/2006-J/61 ZO ZASADNUTIA
MESTSKÉHO ZASTUPITEĽSTVA DŇA 28.11.2006.



ING. MIROSLAV MAZÚR
PRIMÁTOR MESTA

ÚZEMNÝ PLÁN MESTA VRÚTKY Zmeny a doplnky č.2
Schválené uznesením
Mestského zastupiteľstva vo Vrútkach
č. 48/2016 bod II., písm. a)
zo dňa 16.06.2016,
záväzná časť vyhlásená
VZN č. 48/2016 bod II., písm. b)
zo dňa 16.06.2016
Ing. Miroslav Mazúr
primátor mesta Vrútky



ZOZNAM VEREJNOPROSPEŠNÝCH STAVIEB

VD4	KOMUNIKÁCIE ZBERNÉ FUNKČNEJ TRIEDY B
VD5	KOMUNIKÁCIE OBSLUŽNÉ FUNKČNEJ TRIEDY C
VD6	VÝSTAVBA NAVRHOVANEJ AUTOBUSOVEJ STANICE V OKRSKU 001
VD10	NAVRHOVANÉ ÚČELOVÉ KOMUNIKÁCIE
CK1	NADRADENÁ CYKLODOPRavná TRASA ŽILINA-MARTIN
CK2	TURČIANSKA CYKLISTICKÁ MAGISTRÁLA ev.č.032 A CYKLISTICKÁ TRASA VRÚTKY - MARTIN ev.č. 8412



SPRACOVATEĽ:	Ing.arch. Eleonóra Hejzlarová, autorizovaný architekt SKA, 1629 AA P.V. Rovnianka 5296/12, 036 01 Martin, tel.043/4278 425, e-mail:norika.hejzlarova@gmail.com
OBSTARÁVATEĽ:	Mesto Vrútky v zastúpení: Ing. arch. Eva Začková, OSO na obstarávanie ÚPP a ÚPD
VÝKRES RIEŠENIA VEREJNÉHO DOPRAVNÉHO VYBAVENIA	Číslo výkresu: 4
HL. RIEŠITEĽ:	Ing. Iveta Kolencíková
Datum:	06/2016
Mierka:	1 : 5 000