

# Darovacia zmluva č. 123/10-6

uzatvorená v zmysle ust. § 628 a nasl. Občianskeho zákonníka medzi

*darcami:*

**Markus Liptai**

v ¼-ine

a

**Eva Liptaiová**

v ¼-ine

*obdarovaným*

**Mesto Vrútky**

so sídlom: Matušovičovský rad 4, 038 61 Vrútky

IČO: 00647 209

zastúpené Ing. Miroslavom Mazúrom, primátorom mesta

č.účtu: 11724362/0200

**takto:**

## I.

Darcovia sú podielovými spoluvlastníkmi nehnuteľnosti nachádzajúcej sa v katastrálnom území Vrútky, v zastavanom území obce, parc. č. KN C 3062/14, zastavané plochy vo výmere 130 m<sup>2</sup>, zapísanej na LV č. 3705 na Katastrálnom úrade Žilina, Správa katastra Martin, a to každý v ¼-ine.

## II.

Medzi účastníkmi zmluvy je nesporné, že predmetom tejto darovacej zmluvy je nehnuteľnosť nachádzajúca sa v k.ú. Vrútky, v zastavanom území obce, a to: novovytvorená parc. č. KN C 3062/24, zastavané plochy o výmere 16 m<sup>2</sup>, ktorá vznikla na základe geometrického plánu č. 224/2010 zo dňa 13.7.2010, vypracovaného GEODET Bc. Róbertom Lettrichom, z pôvodnej parc.č. KN C 3062/14, zastavané plochy vo výmere 130 m<sup>2</sup>, zapísanej na LV č. 3705. Obdarovaný Mesto Vrútky sa stáva vlastníkom nehnuteľnosti pozemku p. č. KN 3062/24 v podiele ½-ica.

Geometrický plán č. 224/2010 zo dňa 13.7.2010 bol úradne overený Správou katastra v Martine, Ing. Janou Cisárikovou, dňa 22. júla 2010 pod číslom 578/10. Kópia geometrického plánu č. 224/2010, ktorou vznikla parcela, ktorá je predmetom darovania, sa nachádza v prílohe tejto darovacej zmluvy.

## III.

Darcovia Markus Liptai a Eva Liptaiová darujú a obdarovaný Mesto Vrútky s vďakou prijíma nehnuteľnosť uvedenú v článku II. tejto zmluvy.

## IV.

Darcovia darujú obdarovanému uvedenú nehnuteľnosť za účelom vytvorenia miestnej komunikácie pre umožnenie vstupu vlastníkov okolitých nehnuteľností na ich pozemky, a to najneskôr do piatich rokov od uzatvorenia tejto darovacej zmluvy.

Obdarovaný prehlasuje, že mu je stav darovaných nehnuteľností známy, nakoľko sa s ním zoznámil pred podpisom tejto darovacej zmluvy.

V.

Darcovia ručia za vlastníctvo, nespornosť a bezbremennosť darovaných nehnuteľností, okrem vecného bremena: Právo prechodu pešo aj motorovým vozidlom cez parc. č. 3062/14 v plnom rozsahu podľa GP č. 70/2001 na parc. č. 3062/17 / LV č. 785/-č. V 2674/02 a vecného bremena: Právo prechodu pešo aj motorovým vozidlom cez parc. č. 3062/14 vo vyznačenom rozsahu podľa GP č. 10870491-127-98 v prospech vlastníkov parcel 3062/4, 3062/3, 3057/3, 3057/4 – č. V 1626/99-322/99-č. V 2674/02.

VI.

Obdarovaný nadobudne vlastnícke právo k predmetu daru povolením vkladu vlastníckeho práva do katastra nehnuteľností u Správy katastra v Martine pri Krajskom úrade Žilina. Poplatok z návrhu na vklad hradí obdarovaný.

VII.

Zmluvné strany prehlasujú, že darcovia sú oprávnení s predmetom darovacej zmluvy nakladať, zmluvné prejavy účastníkov sú dostatočne zrozumiteľné a určité, zmluvná voľnosť nie je obmedzená a právny úkon je urobený v predpísanej forme.

Zmluva je vyhotovená v štyroch vyhotoveniach, z ktorých 2 vyhotovenia budú pripojené k návrhu na vklad do Katastra nehnuteľností a po jednom vyhotovení obdržia darcovia a obdarovaný.


Vo Vrútkach, dňa 30.6.2011

Darcovia:

  
\_\_\_\_\_  
Markus Liptai

  
\_\_\_\_\_  
Eva Liptaiová

Obdarovaný:

  
\_\_\_\_\_  
Mesto Vrútky  
zast. primátorom Ing. Miroslavom Mazúrom






## VÝKAZ VÝMER

Doterajší stav					Zmeny					Nový stav				
PK číslo	Číslo parcely		Výmera		Druh pozemku	Diel číslo	k parcele číslo	od parcely číslo	m <sup>2</sup>	Číslo parcely	Výmera		Druh pozemku kód	Vlastník (iná opráv. osoba) adresa (sídlo)
	LV	PK	KN	ha							m <sup>2</sup>	ha		
<b>STAV PRÁVNÝ JE TOTOŽNÝ S REGISTROM C KN</b>														
84		3062/5		103	zastav.pl.					3062/5	92	zastav.pl.	doterajší	
										3062/20	11	zastav.pl.	Mesto Vrútky	
84		3062/3		803	trv.tráv.p					3062/3	728	trv.tráv.p	doterajší	
										3062/21	75	trv.tráv.p	Mesto Vrútky	
112		3062/2		715	trv.tráv.p					3062/2	641	trv.tráv.p	doterajší	
										3062/22	74	trv.tráv.p	Mesto Vrútky	
112		3062/15		27	trv.tráv.p					3062/15	24	trv.tráv.p	doterajší	
										3062/23	3	trv.tráv.p	Mesto Vrútky	
1705		3062/14		130	zastav.pl.					3062/14	114	zastav.pl.	doterajší	
										3062/24	16	zastav.pl.	Mesto Vrútky	
161		3062/1		1629	trv.tráv.p					3062/1	1531	trv.tráv.p	doterajší	
										3062/25	98	trv.tráv.p	Mesto Vrútky	
1074		3061/1		1018	orná pôda					3061/1	923	orná pôda	doterajší	
										3061/3	95	orná pôda	Mesto Vrútky	
1011		3060/3		414	trv.tráv.p					3060/3	322	trv.tráv.p	doterajší	
										3060/5	92	trv.tráv.p	Mesto Vrútky	
Spolu				4839						4839				

Legenda: kód spôsobu využívania pozemkov:

- 22 - Cesty a komunikácie, chodník, parkovisko a ich súčasť
- 07 - Trvalo porastené trávami
- 01 - Pestovanie poľnohospodárskych plodín

Geometrický plán je podkladom na právne úkony, keď údaje doterajšieho stavu výkazu výmer sú zhodné s údajmi platných výpisov z katastra nehnuteľnosti

Vyhoviteľ		Kraj	Žilinský	Okres	Martin	Obec	Vrútky
 Bc. Róbert Lettrich Horné Rakovce 12 03901 Turčianske Teplice IČO: 44530170		Katastr. územie	Vrútky	Číslo plánu	224/2010	Mapový list č.	3-2/2
		<b>GEOMETRICKÝ PLÁN</b>		na oddelenie pozemkov p. č. 3062/20, 3062/21, 3062/22, 3062/23, 3062/24, 3062/25, 3061/3, 3060/5			
Vyhoviteľ		Autorizačne overil			Úradne overil		
Dňa: 13.07.2010		Meno: Ing. Janka Stehlíková		Dňa: 13.07.2010		Meno: Ing. Peter Horemuž	
					Dňa: 24. JUL 2010		Číslo: 578/10
Nové hranice boli v prírode označené kĺncami, plotom		Nálezitosťami a presnosťou zodpovedá predpisom			Úradne overené podľa § 9 zákona NR SR č. 215/1995 Z.z. o geodézii a kartografii		
Záznam podrobného merania (meračský náčrt) č. 2371 E		 Pečiatka a podpis			 Pečiatka a podpis		
Súradnice bodov označených číslami a ostatné meračské údaje sú uložené vo všeobecnej dokumentácii							



3057/28

3057/13

3057/4

3057/6

3057/5

3057/3

3057/2

3057/7

3064/1

3064/2

3062/20

3062/21

3062/22

3062/23

3062/25

3061/3

3060/5

3059/2

3062/13

3062/10

3062/3

3062/2

3062/1

3061/1

3060/3

3056/6

3056/8

3056/9

3056/10

3059/1

3059/3

3065/1

3062/5

3062/14

3062/15

3062/29