

# Darovacia zmluva č. 122/10-6

uzatvorená v zmysle ust. § 628 a nasl. Občianskeho zákonníka medzi

*darcami*

**Čerbák Zdenko**

v 1/4-ine

**PhDr. Hargašová Eva**

v 1/12-ine

**Mgr. Čerbáková Katarína**

v 1/12-ine

**Čerbák Matej**

v 1/12-ine

**a**

*obdarovaným*

**Mesto Vrútky**

so sídlom: Matušovičovský rad 4, 038 61 Vrútky

IČO: 00647 209

zastúpené Ing. Miroslavom Mazúrom, primátorom mesta

**takto:**

**I.**

Darcovia sú podielovými spoluvlastníkmi nehnuteľnosti nachádzajúcej sa v k.ú. Vrútky, v zastavanom území obce, novovytvorená parc. č. KN C 3060/5, trvalé trávnaté plochy vo výmere 92 m<sup>2</sup>, ktorá vznikla na základe geometrického plánu č. 224/2010 zo dňa 13.7.2010, vypracovaného GEODET Bc. Róbertom Lettrichom, z pôvodnej parc.č. KN C 3060/3 vo výmere 414 m<sup>2</sup>, zapísanej na LV č. 1011 a to v podieloch uvedených v záhlaví tejto darovacej zmluvy. Geometrický plán č. 224/2010 zo dňa 13.7.2010 bol úradne overený Správou katastra v Martine, Ing. Janou Cisárikovou, dňa 22. júla 2010 pod číslom 578/10

**II.**

Darcovia Čerbák Zdenko, Hargašová Eva, Čerbáková Katarína a Čerbák Matej darujú a obdarovaný Mesto Vrútky s vďakou prijíma nehnuteľnosť uvedenú v článku I. tejto zmluvy.

**III.**

Medzi účastníkmi zmluvy je nesporné, že predmetom tejto darovacej zmluvy je nehnuteľnosť nachádzajúca sa v k.ú. Vrútky, v zastavanom území obce, pozemok novovytvorená parc. č. KN C 3060/5, trvalé trávnaté plochy vo výmere 92 m<sup>2</sup>, ktorá vznikla na základe geometrického plánu č. 224/2010 zo dňa 13.7.2010, vypracovaného GEODET Bc. Róbertom Lettrichom, z pôvodnej parc.č. KN C 3060/3 vo výmere 414 m<sup>2</sup>, zapísanej na LV č. 1011.

Darcovia sú podielovými spoluvlastníkmi predmetného pozemku v podieloch: Zdenko Čerbák 1/4-ine, Hargašová Eva 1/12-ina, Čerbáková Katarína 1/12-ina a Čerbák Matej 1/12-ina. Obdarovaný Mesto Vrútky sa stáva na základe tejto darovacej zmluvy podielovým vlastníkom pozemku p. č. KN C 3060/5, trvalé trávnaté plochy vo výmere 92 m<sup>2</sup> vo veľkosti 1/2-ica. Geometrický plán č. 224/2010 zo dňa 13.7.2010 bol úradne overený Správou katastra v Martine, Ing. Janou Cisárikovou, dňa 22. júla 2010 pod číslom 578/10. Kópia geometrického plánu č. 224/2010, ktorou vznikla parcela, ktorá je predmetom darovania, sa nachádza v prílohe tejto darovacej zmluvy.

IV.

Darcovia darujú obdarovanému uvedenú nehnuteľnosť za účelom vytvorenia miestnej komunikácie pre umožnenie vstupu vlastníkov okolitých nehnuteľností na ich pozemky, a to najneskôr do piatich rokov od uzatvorenia tejto darovacej zmluvy. Obdarovaný prehlasuje, že mu je stav darovaných nehnuteľností známy, nakoľko sa s ním zoznámil pred podpisom tejto darovacej zmluvy.

V.

Darcovia ručia za vlastníctvo, nespornosť a bezbremennosť darovaných nehnuteľností, okrem vecného bremena práva prechodu pešo aj motorovým vozidlom cez parcelu 3060/3, tak ako je uvedené na liste vlastníctva č. 1011 – vecné bremeno: právo prechodu pešo aj motorovým vozidlom cez parcelu č. 3060/3 vo vyznačenom rozsahu podľa GP 10870491-127-98 v prospech vlastníkov parcel č. 3062/4, 3062/3, 3062/6, 3062/2, 3057/3, 3057/4, 3062/1, 3057/5, 3061/1, 3057/6- č-V 1626/99-vz 322/99.

VI.

Obdarovaný nadobudne vlastnícke právo k predmetu daru povolením vkladu vlastníckeho práva do katastra nehnuteľností u Správy katastra v Martine pri Krajskom úrade Žilina. Poplatok z návrhu na vklad hradí obdarovaný.

VII.

Zmluvné strany prehlasujú, že darca je oprávnený s predmetom darovacej zmluvy nakladať, zmluvné prejavy účastníkov sú dostatočne zrozumiteľné a určité, zmluvná vôľnosť nie je obmedzená a právny úkon je urobený v predpísanej forme. Zmluva je vyhotovená v štyroch vyhotoveniach, z ktorých 2 vyhotovenia budú pripojené k návrhu na vklad do Katastra nehnuteľností a po jednom vyhotovení obdrží darca a obdarovaný. Táto zmluva nadobúda platnosť dňom jej podpísania a účinnosť dňom nasledujúcim po dni zverejnenia na internetovej stránke objednávateľa.

Vo Vrútkach, dňa 10. 12. 2012

Darcovia:

-----  
Čerbák Zdenko

-----  
PhDr. Hargašová Eva

-----  
Mgr. Čerbáková Katarína

-----  
Čerbák Matej



Obdarovaný:

-----  
Mesto Vrútky  
zast. primátorom Ing. Miroslavom Mazúrom

Podľa osvedčovacej knihy pod por.č. 4208/2011  
podpisal /uznal za svoj podpis/ túto listinu  
Denisa Permr  
rod.č. ....  
bytom ....  
preukaz totožnosti: druh a číslo: .....

Vo Vrútkach dňa 26.10.2011  
podpis: [Signature]



Podľa osvedčovacej knihy pod por.č. 1007/2012  
podpisal /uznal za svoj podpis/ túto listinu  
Maj. Gabriela Cerbáková  
rod.č. ....  
bytom ....  
preukaz totožnosti: druh a číslo: .....

Vo Vrútkach dňa 27.9.2012  
podpis: [Signature]



Podľa osvedčovacej knihy pod por.č. 4209/2011  
podpisal /uznal za svoj podpis/ túto listinu  
Soľová Cerbak  
rod.č. ....  
bytom ....  
preukaz totožnosti: druh a číslo: .....

Vo Vrútkach dňa 20.11.2012  
podpis: [Signature]






## VÝKAZ VÝMER

Doterajší stav			Zmeny					Nový stav				
PK Kódy	Číslo parcely		Výmera ha m <sup>2</sup>	Druh pozemku	D i e l	k parcele číslo	od parcely číslo	m <sup>2</sup>	Číslo parcely	Výmera ha m <sup>2</sup>	Druh pozemku kód	Vlastník (iná opráv. osoba) adresa (sidlo)
	LV	PK										
STAV PRÁVNÝ JE TOTOŽNÝ S REGISTROM C KN												
784		3062/5	103	zastav.pl.					3062/5 3062/20	92 11	zastav.pl. zastav.pl. 22	doterajší Mesto Vrútky
784		3062/3	803	trv.tráv.p					3062/3 3062/21	728 75	trv.tráv.p trv.tráv.p 07	doterajší Mesto Vrútky
812		3062/2	715	trv.tráv.p					3062/2 3062/22	641 74	trv.tráv.p trv.tráv.p 07	doterajší Mesto Vrútky
812		3062/15	27	trv.tráv.p					3062/15 3062/23	24 3	trv.tráv.p trv.tráv.p 07	doterajší Mesto Vrútky
7705		3062/14	130	zastav.pl.					3062/14 3062/24	114 16	zastav.pl. zastav.pl. 22	doterajší Mesto Vrútky
3161		3062/1	1629	trv.tráv.p					3062/1 3062/25	1531 98	trv.tráv.p trv.tráv.p 07	doterajší Mesto Vrútky
1074		3061/1	1018	orná pôda					3061/1 3061/3	923 95	orná pôda orná pôda 01	doterajší Mesto Vrútky
1011		3060/3	414	trv.tráv.p					3060/3 3060/5	322 92	trv.tráv.p trv.tráv.p 07	doterajší Mesto Vrútky
Spolu			4839							4839		

legenda: kód spôsobu využívania pozemkov:

- 22 - Cesty a komunikácie, chodník, parkovisko a ich súčasti
- 07 - Trvalo porastené trávami
- 01 - Pestovanie poľnohospodárskych plodín

ometrický plán je podkladom na právne úkony, keď údaje doterajšieho stavu výkazu výmer sú zhodné s údajmi platných výpisov z katastra nehnuteľností

vyhotoviteľ		Kraj	Žilinský	Okres	Martin	Obec	Vrútky
 Bc. Róbert Lettrich Horné Rakovce 12 03901 Turčianske Teplice IČO: 44530170		Katastr. územie	Vrútky	Číslo plánu	224/2010	Mapový list č.	3-2/2
<b>GEOMETRICKÝ PLÁN</b>				na oddelenie pozemkov p. č. 3062/20, 3062/21, 3062/22, 3062/23, 3062/24, 3062/25, 3061/3, 3060/5			
Vyhotočil		Autorizačne overil			Úradne overil		
číslo:	13.07.2010	Meno:	Ing. Janka Stehlíková	Dňa:	13.07.2010	Meno:	Ing. Peter Horemuž
Úradne overil		Meno:			Ing. Cisarikova Jana		
Dňa:		Dňa:			Dňa:		
13.07.2010		13.07.2010			13.07.2010		
Číslo:		Číslo:			Číslo:		
578/10		578/10			578/10		
Úradne hranice boli v prírode označené klincami, plotom		Nálezitosťami a presnosťou zodpovedá predpisom			Úradne overené podľa § 9 zákona NR SR č.215/1995 Z.z. o geodézii a kartografii		
Znam podrobného merania (meračský náčrt) č. 2371 E		Pečiatka a podpis			Pečiatka a podpis		
Úradnice bodov označených číslami a ostatné meračské údaje sú uložené vo všeobecnej dokumentácii							



3057/28

3057/13

3057/4

3057/5

3057/6

3057/29

3057/7

3057/20

3064/1

3057/2

3057/3

3057/4

3057/5

3057/6

3057/29

3057/7

3062/20

3062/21

3062/22

3062/23

3062/25

3061/3

3060/5

3064/2

3062/13

3062/10

3062/3

3062/2

3062/1

3061/1

3059/2

3059/1

3056/8

3056/9

3056/10

3065/1

3062/5

3062/14

3062/15

10

11

12

13

14

15

16

17

18

19

20

21

22

23

24

25

26

27

28

29

30

31

32

33

34

35

36

37

38

39

40

41

42

43

44

45

46

47

48

49

50

51

52

53

54

55

56

57

58

59

60

61

62

63

64

65

66

67

68

69

70

71

72

73

74

75

76

77

78

79

80

81

82

83

84

85

86

87

88

89

90

91

92

93

94

95

96

97

98

99

100

101

102

103

104

105

106

107

108

109

110

111

112

113

114

115

116

117

118

119

120

121

122

123

124

125

126

127

128

129

130

131

132

133

134

135

136

137

138

139

140

141

142

143

144

145

146

147

148

149

150

151

152

153

154

155

156

157

158

159

160

161

162

163

164

165

166

167

168

169

170

171

172

173

174

175

176

177

178

179

180

181

182

183

184

185

186

187

188

189

190

191

192

193

194

195

196

197

198

199

200

201

202

203

204

205

206

207

208

209

210

211

212

213

214

215

216

217

218

219

220

221

222

223

224

225

226

227

228

229

230

231

232

233

234

235

236

237

238

239

240

241

242

243

244

245

246

247

248

249

250

251

252

253

254

255

256

257

258

259

260

261

262

263

264

265

266

267

268

269

270

271

272

273



## OSVEDČENIE

o pravosti podpisu

Podľa knihy osvedčovania pravosti podpisov osvedčujem pravosť podpisu: **PhDr. Eva Hargašová**, dátum narodenia \_\_\_\_\_, ktorého(ej) totožnosť som zistil(a) zákonným spôsobom, spôsob zistenia totožnosti: platný doklad totožnosti - úradný doklad: Občiansky preukaz, séria a/alebo číslo: \_\_\_\_\_, ktorý(á) listinu predom mnou vlastnoručne podpísal(a). Centrálny register osvedčených podpisov prideliť podpisu poradové číslo **O 114259/2012**.

Bratislava dňa 21.2.2012



*IVETA MIKLÓSOVÁ*  
notár  
s  
ený  
Cintavou  
Bratislava

**Upozornenie!** Notár legalizáciu neosvedčuje pravdivosť skutočností uvádzaných v listine (§58 ods. 4 Notárskeho poriadku)