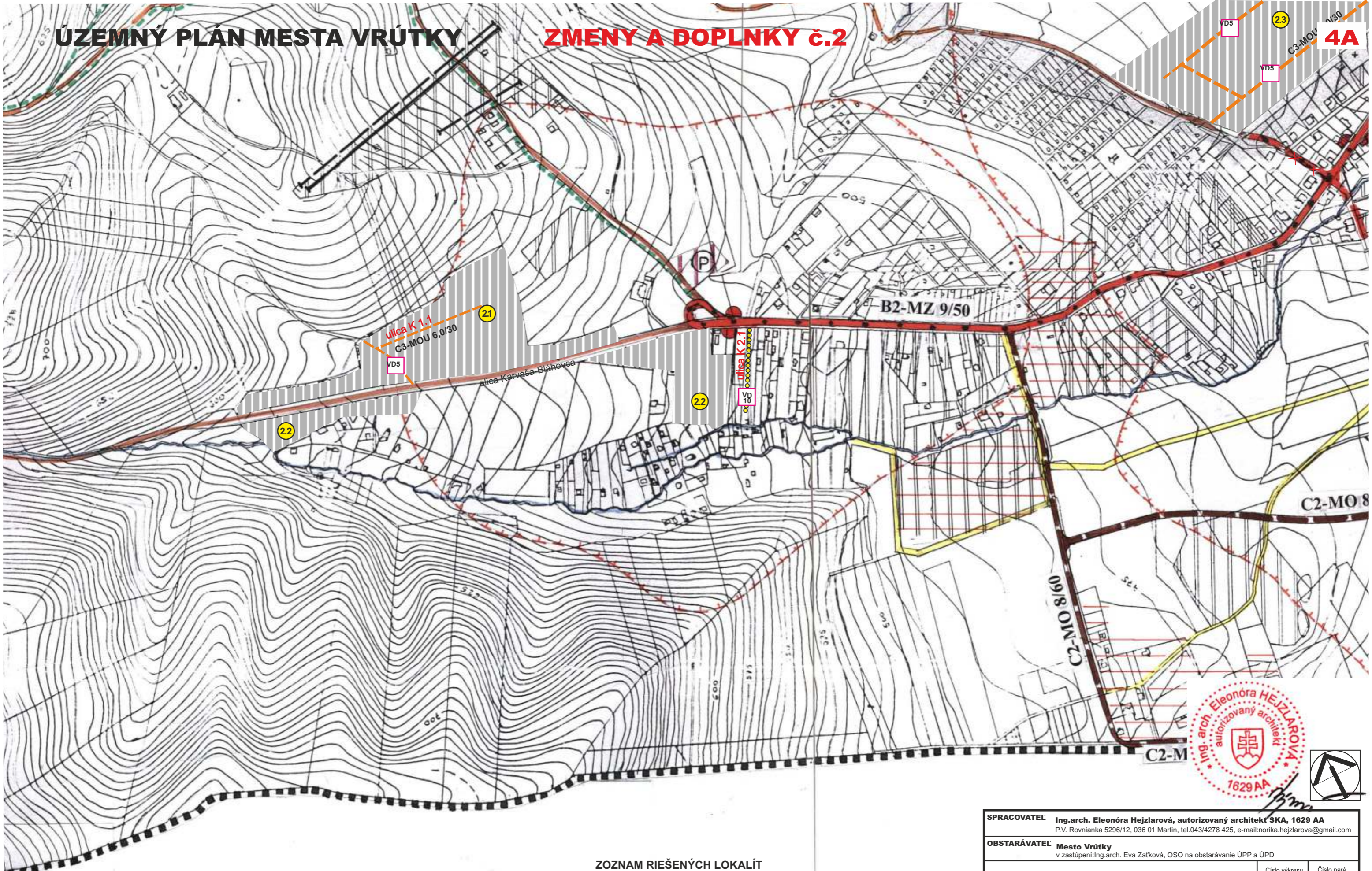


ÚZEMNÝ PLÁN MESTA VRÚTKY

ZMENY A DOPLNKY č.2

4A



ZOZNAM RIEŠENÝCH LOKALÍT

- 2.1 plocha na Z okraji z.ú. - lokalita Pod Piatrová, UO 007
- 2.2 plocha na Z okraji z.ú. - lokalita Pod Dolinky, UO 007
- 2.3 plocha na Ul.hájska, nad areálom Doprastavu, UO 004

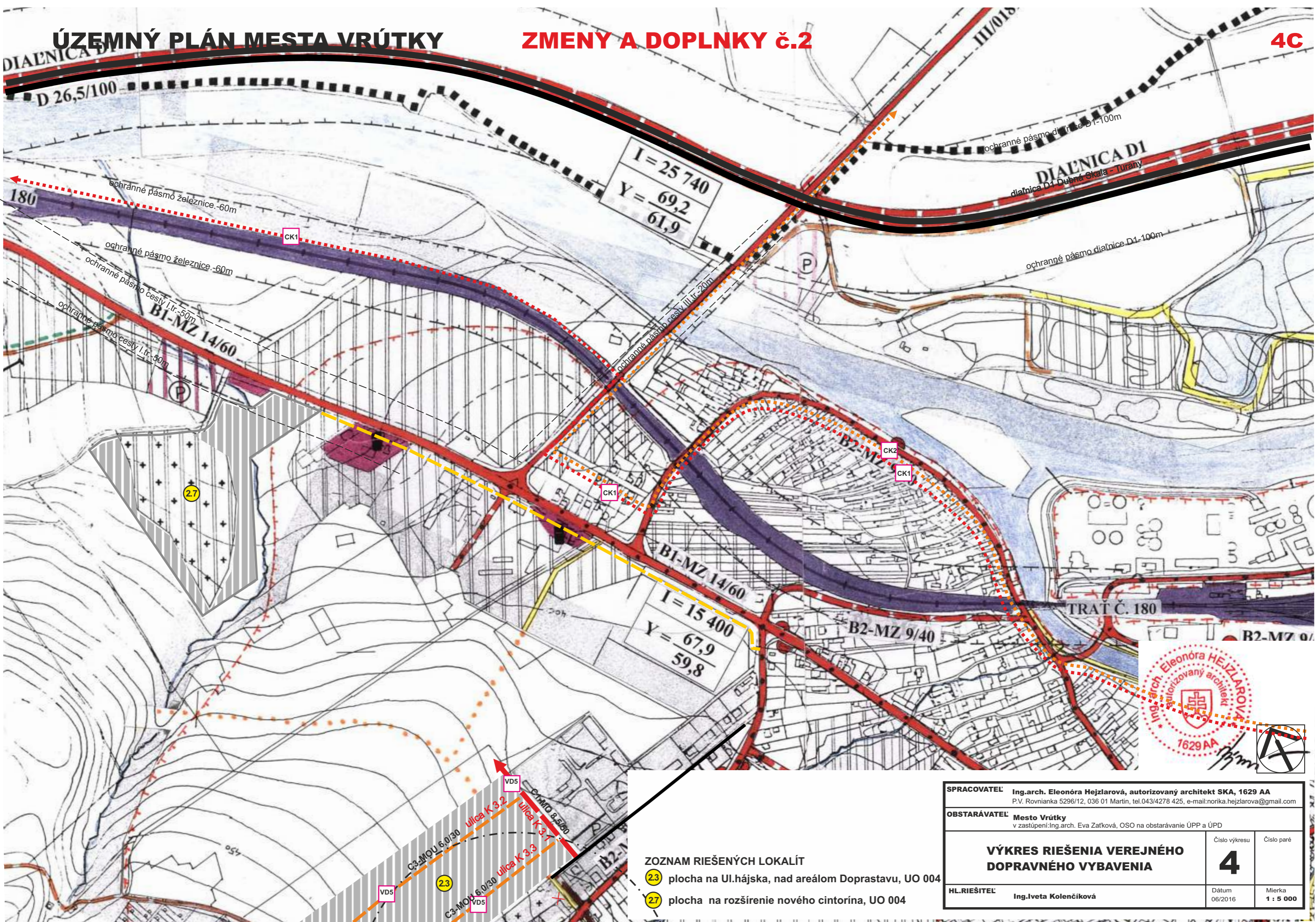


SPRACOVATEĽ: Ing.arch. Eleonóra Hejzlarová, autorizovaný architekt SKA, 1629 AA P.V. Rovnianka 5296/12, 036 01 Martin, tel.043/4278 425, e-mail:norika.hejzlarova@gmail.com	
OBSTARÁVATEĽ: Mesto Vrútky v zastúpení: Ing.arch. Eva Zatlková, OSO na obstarávanie ÚPP a ÚPD	
VÝKRES RIEŠENIA VEREJNÉHO DOPRAVNÉHO VYBAVENIA	
Číslo výkresu 4	Číslo paré
HL.RIEŠITEĽ: Ing.Iveta Kolenčíková	Dátum 06/2016
	Mierka 1 : 5 000

ÚZEMNÝ PLÁN MESTA VRÚTKY

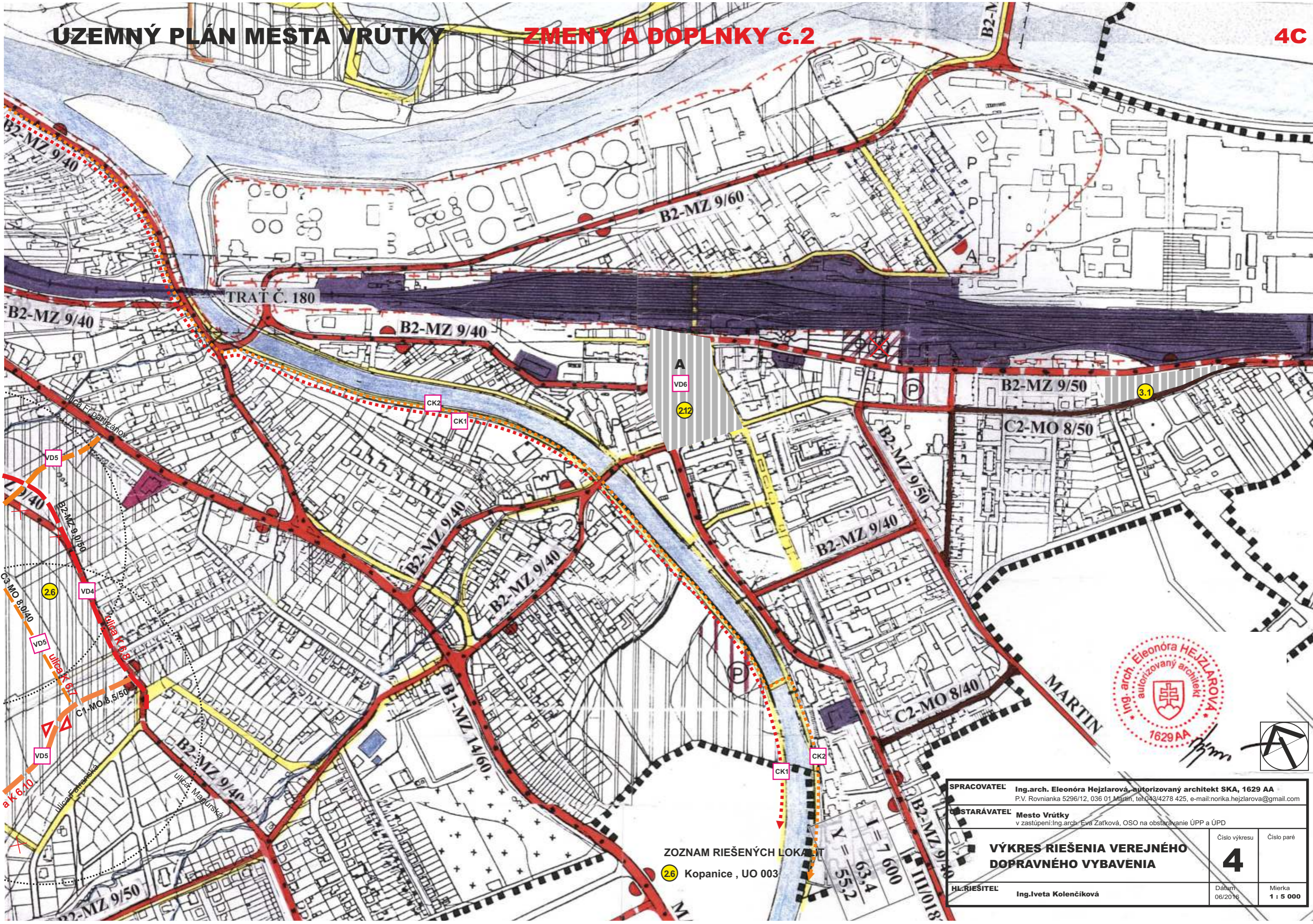
ZMENY A DOPLNKY č.2

4C



- ZOZNAM RIEŠENÝCH LOKALÍT**
- 23 plocha na Ul. hájska, nad areálom Doprastavu, UO 004
 - 27 plocha na rozšírenie nového cintorína, UO 004

SPRACOVATEĽ: Ing. arch. Eleonóra Hejzlarová, autorizovaný architekt SKA, 1629 AA P.V. Rovnianka 5296/12, 036 01 Martin, tel.043/4278 425, e-mail:norika.hejzlarova@gmail.com	
OBSTARÁVATEĽ: Mesto Vrútky v zastúpení: Ing. arch. Eva Zatková, OSO na obstarávanie ÚPP a ÚPD	
VÝKRES RIEŠENIA VEREJNÉHO DOPRAVNÉHO VYBAVENIA	
HL. RIEŠITEĽ: Ing. Iveta Kolenčíková	Číslo výkresu 4 Číslo paré
	Dátum 06/2016 Mierka 1 : 5 000



ZOZNAM RIEŠENÝCH LOKALIT
2.6 Kopanice, UO 003

SPRACOVATEĽ:	Ing.arch. Eleonóra Hejzarová, autorizovaný architekt SKA, 1629 AA P.V. Rovnianka 5296/12, 036 01 Martin, tel.043/4278 425, e-mail:norika.hejzarova@gmail.com	Číslo výkresu	Číslo paré
OSTARÁVATEĽ:	Mesto Vrútky v zastúpení: Ing. arch. Eva Zatková, OSO na obstarávanie ÚPP a ÚPD	4	
HL. RIEŠITEĽ:	Ing. Iveta Kolenčíková	Dátum	Mierka
		06/2016	1 : 5 000

ÚZEMNÝ PLÁN MESTA VRÚTKY

ZMENY A DOPLNKY č.2

LEGENDA

STAV	NÁVRH	
		Katastrálne hranice
		Zastavané plochy
		Vodné toky a plochy
		Diaľnica D1
		Komunikácie zberné funkčnej triedy B2
		Komunikácie obslužné funkčnej triedy C1
		Komunikácie obslužné funkčnej triedy C3
		Hlavné účelové komunikácie
		Hlavné posilň. komunikácie a plochy
		Železničná trať
		Plochy železničných zariadení
		Čerpacie stanice pohonných hmôt
		Autobusová stanica
		Zastávky hromadnej dopravy
		Hlavné cyklistické trasy
		Parkoviská
$I = 7\ 600$		Intenzita dopravy v skutočných vozidlách/deň
$Y = \frac{63,4}{55,2}$		Hluk od automobilovej dopravy $\frac{det}{sec}$ v dB(A)
		Ochranné pásma liniových stavieb
		Ochranné pásma vozovej dopravy - obalová krivka
		Územie mimo 5 min. dostupnosti
		Označenie funkcie a kategórie komunikácie
		Označenie komunikácií v ZaD č.2
		Plochy riešené v rámci ZaD č.2
		Čísla lokalít v rámci ZaD č.2
		Turčianska cyklistická magistrála ev.č.032 a cyklistická trasa Vt-Mt ev.č. 8412
		Nadradená cyklo dopravná trasa - Žilina - Martin
		Číslo lokality riešenej v rámci ZaD č.2

MESTO VRÚTKY

ÚZEMNÝ PLÁN MESTA VRÚTKY SCHVÁLENÝ
UZNESENÍM Č. 7/2006-J/61 ZO ZASADNUTIA
MESTSKÉHO ZASTUPITEĽSTVA DŇA 28.11.2006.



Ing. MIROSLAV MAZÚR
PRIMÁTOR MESTA



ZOZNAM VEREJNOPROSPEŠNÝCH STAVIEB

VD4	KOMUNIKÁCIE ZBERNÉ FUNKČNEJ TRIEDY B
VD5	KOMUNIKÁCIE OBSLUŽNÉ FUNKČNEJ TRIEDY C
VD6	VÝSTAVBA NAVRHovANEJ AUTOBUSOVEJ STANICE V OKRSKU 001
VD 10	NAVROVANÉ ÚČELOVÉ KOMUNIKÁCIE
CK1	NADRADENÁ CYKLODOPRavná TRASA ŽILINA-MARTIN
CK2	TURČIANSKA CYKLISTICKÁ MAGISTRÁLA ev.č.032 A CYKLISTICKÁ TRASA VRÚTKY - MARTIN ev.č. 8412



	SPRACOVATEĽ: Ing. arch. Eleonóra Hejzlarová, autorizovaný architekt SKA, 1629 AA P.V. Rovnianka 5296/12, 036 01 Martin, tel:043/4278 425, e-mail:norika.hejzlarova@gmail.com		
	OBSTARÁVATEĽ: Mesto Vrútky v zastúpení Ing. arch. Eva Zatková, OSO na obstarávanie ÚPP a ÚPD	Číslo výkresu	Číslo paré
Ing. arch. L. Jankovič autorizovaný architekt	VÝKRES: VÝKRES RIEŠENIA VEREJNÉHO DOPRAVNÉHO VYBAVENIA	4	4
Rok spracovania: JANUÁR 2005	Hlavný riešiteľ: Ing. arch. Ľudovít Jankovič	Zodpovedný projektant: Ing. A. Brašňoňová	
Mierka: 1 : 5 000	HL. RIEŠITEĽ: Ing. Iveta Kolenčíková	Datum: 06/2016	Mierka: 1 : 5 000