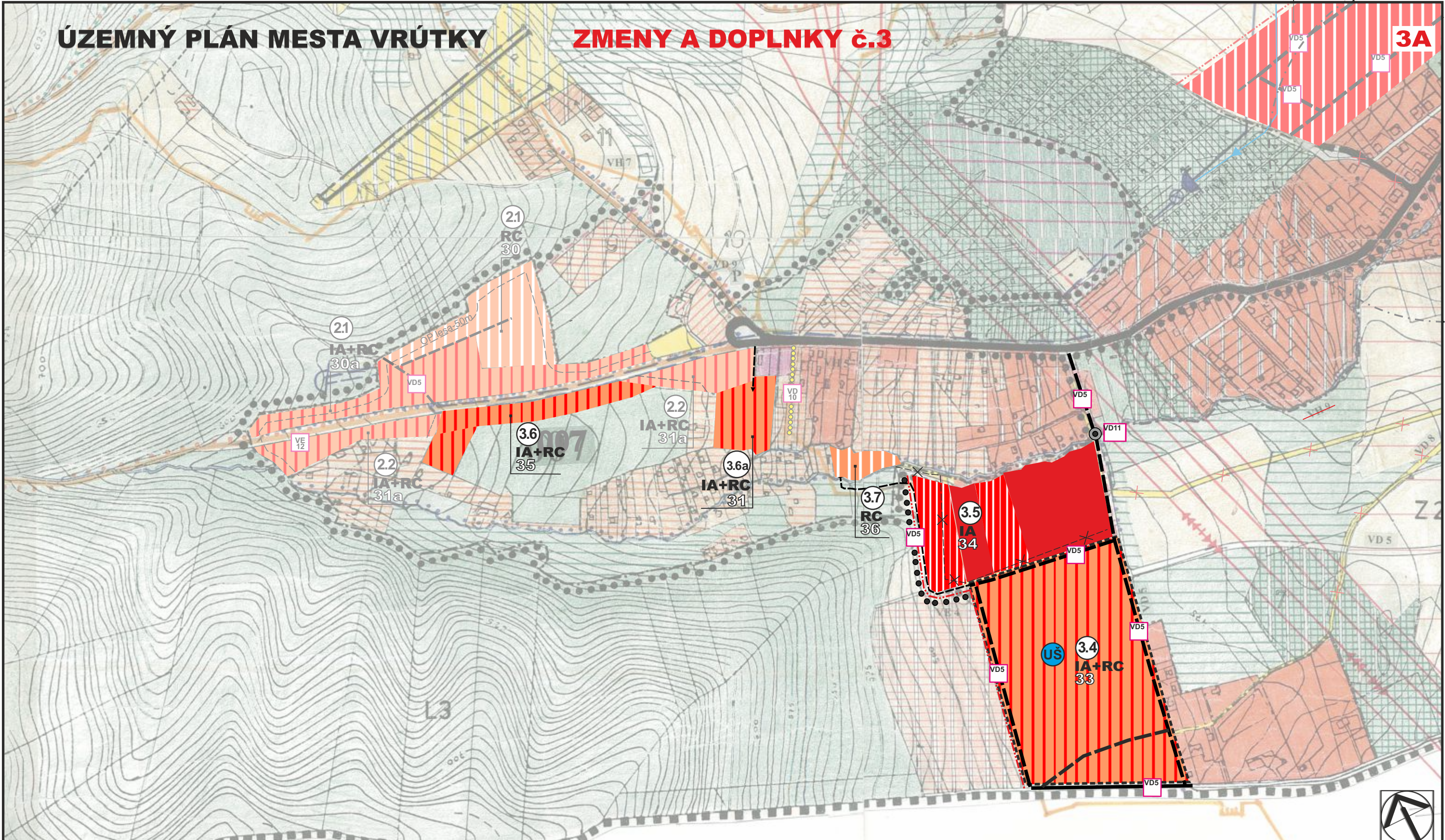


ÚZEMNÝ PLÁN MESTA VRÚTKY

ZMENY A DOPLNKY č.3



SCHVALOVACÍ ORGÁN : MESTO VRÚTKY
ÚZEMNÝ PLÁN MESTA VRÚTKY Zmeny a doplnky číslo 3
 Schválené uznesením
 Mestského zastupiteľstva vo Vrútkach
 č.2/2020, bod II., písm. b)
 zo dňa 11.02.2020,
 záväzná časť vyhlásená
 VZN č.1/2020,
 bod II., písm.c)
 zo dňa 11.02.2020
 Mgr. Branislav Zacharides
 primátor mesta Vrútky



ZOZNAM RIEŠENÝCH LOKALÍT

- 3.4) plocha v JZ časti k.ú. - lokalita Dolinky, UO 007
- 3.5) plocha medzi Ihličkami a Poddielac, UO 007, UO 007
- 3.6) plocha na Z okraji z.ú. - lokalita Pod Dolinky, I, UO 007
- 3.6a) plocha na Z okraji z.ú. - lokalita Pod Dolinky, II, UO 007
- 3.7) plocha v lokalite Pod Dolinky, UO 007, UO 007 prastavu, UO 004

ČISTOPIS

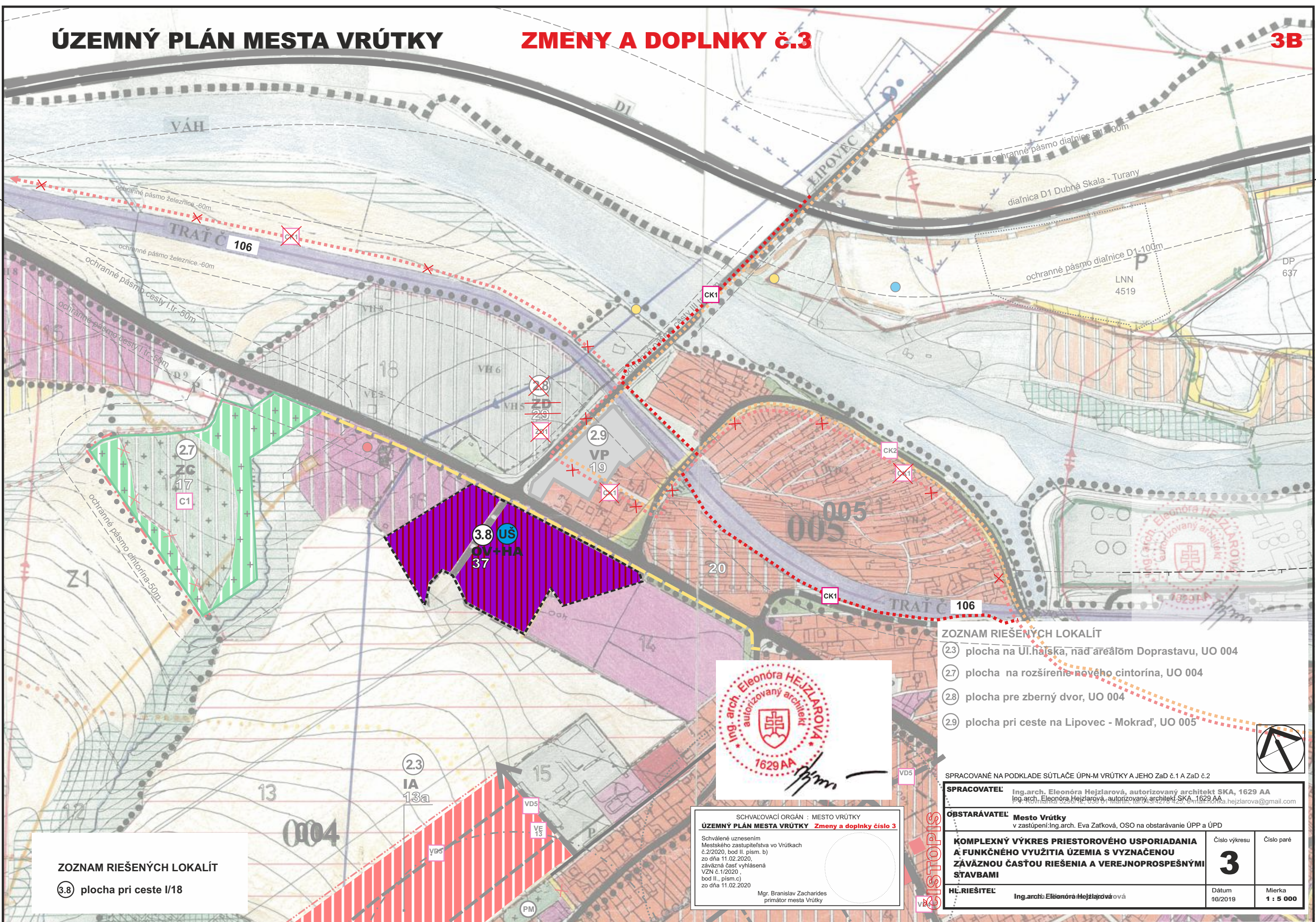
SPRACOVANÉ NA PODKLADE SÚTLAČE ÚPN-M VRÚTKY A JEHO ZaD č.1 A ZaD č.2

SPRACOVATEL:	Ing.arch. Eleonóra Hejzlarová, autorizovaný architekt SKA, 1629 AA Ing.arch. Eleonóra Hejzlarová, autorizovaný architekt SKA, 1629 AA eleonora.hejzlarova@gmail.com		
OBSTARÁVATEL:	Mesto Vrútky v zastúpení: Ing.arch. Eva Zatlková, OSO na obstarávanie ÚPP a ÚPD		
KOMPLEXNÝ VÝKRES PRIESTOROVÉHO USPORIADANIA A FUNKČNÉHO VYUŽITIA ÚZEMIA S VYZNAČENOU ZÁVÄZNOU ČASŤOU RIEŠENIA A VEREJNOPROSPEŠNÝMI STAVBAMI	Číslo výkresu	Číslo paré	
HL.RIEŠITEĽ:	Ing.arch. Eleonóra Hejzlarová		
	3		
	Dátum	Mierka	
	10/2019	1 : 5 000	

ÚZEMNÝ PLÁN MESTA VRÚTKY

ZMENY A DOPLNKY č.3

3B



ZOZNAM RIEŠENÝCH LOKALÍT
 3.8 plocha pri ceste I/18

- ZOZNAM RIEŠENÝCH LOKALÍT**
- 2.3 plocha na Úl. hájska, nadj areálom Doprastavu, UO 004
 - 2.7 plocha na rozšírenie nového cintorína, UO 004
 - 2.8 plocha pre zberný dvor, UO 004
 - 2.9 plocha pri ceste na Lipovec - Mokrad', UO 005



SCHVALOVACÍ ORGÁN : MESTO VRÚTKY
ÚZEMNÝ PLÁN MESTA VRÚTKY Zmeny a doplnky číslo 3
 Schválené uznesením
 Mestského zastupiteľstva vo Vrútkach
 č.2/2020, bod II. písm. b)
 zo dňa 11.02.2020,
 záväzná časť vyhlásená
 VZN č.1/2020,
 bod II., písm.c)
 zo dňa 11.02.2020
 Mgr. Branislav Zacharides
 primátor mesta Vrútky

SPRACOVANÉ NA PODKLADE SÚTLAČE ÚPN-M VRÚTKY A JEHO ZaD č.1 A ZaD č.2

SPRACOVATEĽ:	Ing.arch. Eleonóra Hejzarová, autorizovaný architekt SKA, 1629 AA Ing.arch. Eleonóra Hejzarová, autorizovaný architekt SKA, 1629 AA eleonora.hejzarova@gmail.com		
OBSTARÁVATEĽ:	Mesto Vrútky v zastúpení: Ing.arch. Eva Začková, OSO na obstarávanie ÚPP a ÚPD		
KOMPLEXNÝ VÝKRES PRIESTOROVÉHO USPORIADANIA A FUNKČNÉHO VYUŽITIA ÚZEMIA S VYZNAČENOU ZÁVÄZNOU ČASŤOU RIEŠENIA A VEREJNOPROSPEŠNÝMI ŠŤAVBAMI	Číslo výkresu	Číslo paré	
	3		
HL. RIEŠITEĽ:	Ing.arch. Eleonóra Hejzarová ová	Dátum	Mierka
		10/2019	1 : 5 000

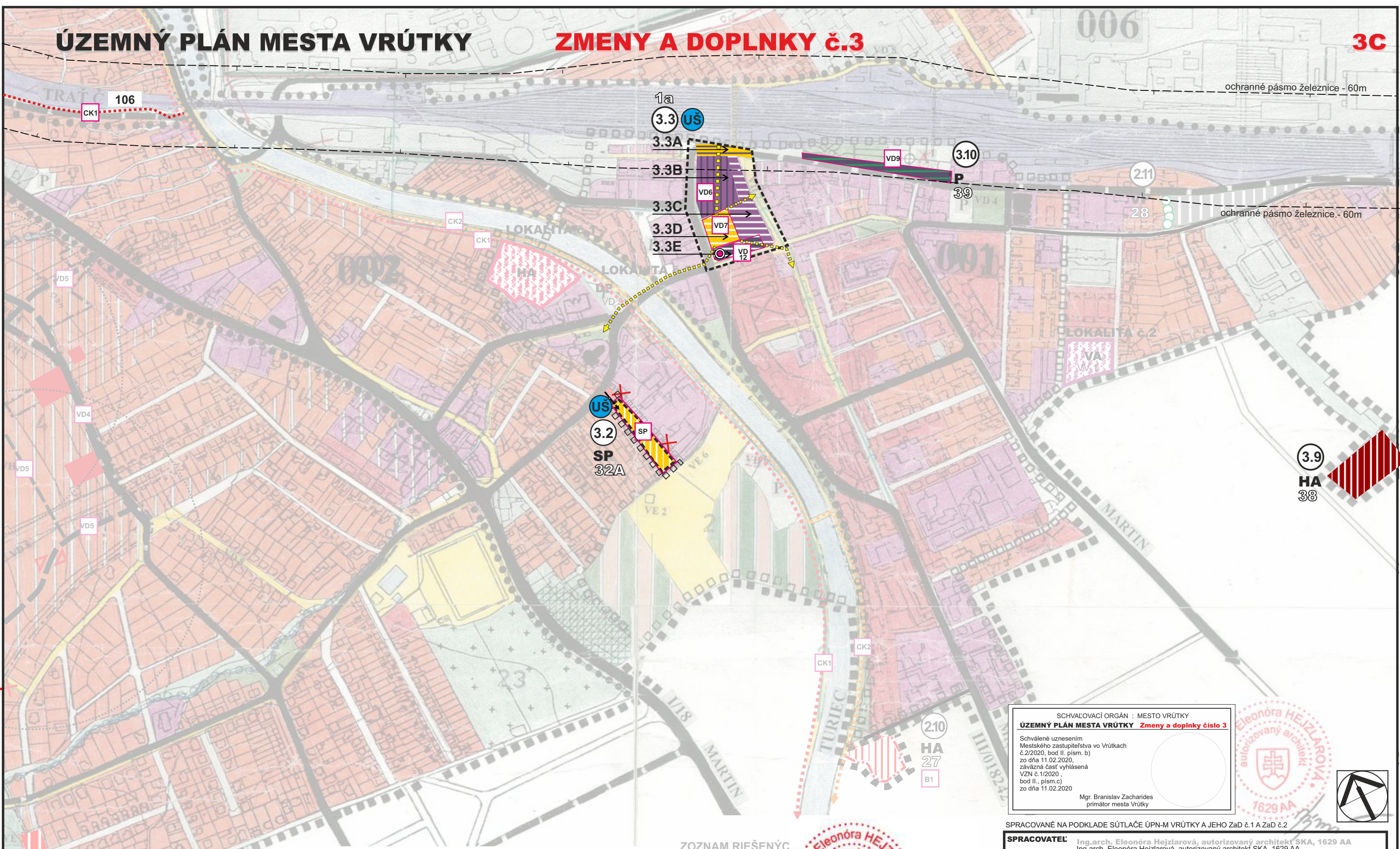


GIS TOPIS

ÚZEMNÝ PLÁN MESTA VRÚTKY

ZMENY A DOPLNKY č.3

3C



2.5
IA
4b

ZOZNAM RIEŠENÝCH LOKALÍT

- 3.2 plocha na Ul. Čachovský rad, UO 002
- 3.3 plocha polyfunkčného centra pred stanicou, UO 001
- 3.9 plocha v JV časti z.ú., UO 001
- 3.10 plocha na Ul. železničná, UO 001

ZOZNAM RIEŠENÝC

- 2.5 plocha zo západ
- 2.10 plocha na J od
- 2.11 plocha na SV ok
- 2.12 plocha polyfunk
- 2.13 plocha na Ul. Ča



SCHVALOVACÍ ORGÁN : MESTO VRÚTKY
ÚZEMNÝ PLÁN MESTA VRÚTKY Zmeny a doplnky číslo 3
 Schválené uznesením
 Mestského zastupiteľstva vo Vrútkach
 č.2/2020, bod II. písm. b)
 zo dňa 11.02.2020,
 záväzná časť vyhlásená
 VZN č.1/2020,
 bod II., písm.c)
 zo dňa 11.02.2020
 Mgr. Branislav Zacharides
 primátor mesta Vrútky



SPRACOVANÉ NA PODKLADE SÚTLAČE ÚPN-M VRÚTKY A JEHO Zač č.1 A Zač č.2

SPRACOVATEĽ:	Ing.arch. Eleonóra Hejzlarová, autorizovaný architekt SKA, 1629 AA Ing.arch. Eleonóra Hejzlarová, autorizovaný architekt SKA, 1629 AA eleonora.hejzlarova@gmail.com		
OBSTARÁVATEĽ:	Mesto Vrútky v zastúpení: Ing.arch. Eva Zatlková, OSO na obstarávanie ÚPP a ÚPD		
KOMPLEXNÝ VÝKRES PRIESTOROVÉHO USPORIADANIA A FUNKČNÉHO VYUŽITIA ÚZEMIA S VYZNAČENOU ZÁVÄZNOU ČASŤOU RIEŠENIA A VEREJNOPROSPEŠNÝMI STAVBAMI	Číslo výkresu	Číslo paré	
HL. RIEŠITEĽ:	Ing.arch. Eleonóra Hejzlarováová		
	3	Dátum	Mierka
		10/2019	1 : 5 000

ČISTOPIS

ÚZEMNÝ PLÁN MESTA VRÚTKY

ZMENY A DOPLNKY č.3

LEGENDA

STAV	NÁVRH	
	3.3A	Predstaničný priestor
	3.3B	Plochy vyššej OV + autobusový terminál
	3.3C	Plochy OV a bývania
	3.3D	Verejný priestor - námestie
		Plochy statickej dopravy
		Hlavné pešie ťahy
		Priestorová dominanta (OV+bývanie)

LEGENDA

STAV	NÁVRH	
		Turistické trasy
		Cykloturistické trasy
		Náučný chodník
	005	Číslo a hranice urbanistických okrskov
		Vedenie 400 kV vonkajšie
		Vedenie 110 kV vonkajšie
		Vedenie 22 kV vonkajšie
		Zberač jednotnej kanalizácie
		Zberač splaškovej kanalizácie
		Prívodné potrubie vodovodu
		Čerpacia stanica
		Vodojem
		Vysokotlakový plynovod
	33	Regulatívny územného rozvoja
	VD5	Verejnoprospešné stavby
		Pietne miesto
	X-X	Javy na zrušenie, neplatné údaje
	3.2	číslo lokality riešenej v rámci ZaD č.3
	US	Nevyhnutné podrobnejšie riešenie územia
		Obytno-rekreačné územie
		Plochy rekreácie (ICHR)
		Ochranné pásma všetkých druhov
		Izolačná zeleň
		Izochróny časovej dostupnosti
		Zastávky hromadnej dopravy
		Turčianska cyklistická magistrála ev. č.032 a cyklistická trasa Vrútky - Martin ev.č. 8412
		Nadradená cyklo dopravná trasa-Žilina -Martin
	LNN	Ložisko nevyhradeného nerastu LNN 4519
	DP	Dobývací priestor ložísk nerastných surovín DP 637
		Environmentálna záťaž
		Radónové riziko - stredné
		Skládka odpadov - odvezená
		Staré banské dielo
		Most
		Plochy bytových domov
		Plochy občianskej vybavenosti a bývania

LEGENDA

STAV	NÁVRH	
		Hranica katastrálneho územia
		Hranica zastavaného územia mesta
		Centrálna mestská zóna
		Pamiatkové objekty evidované v ÚZKP SR
		Obytné územie - plochy zástavby rodinných domov
		Obytné územie - plochy zástavby bytových domov
		Zmiešané územie s prevahou plôch pre obytnú funkciu (HBV, HBV)
		Rezervné plochy pre ďalší územný rozvoj - výhľad
		Lesoparky s funkciou športu a kultúro - sociálneho zázemia
		Plochy občianskej vybavenosti
		Plochy športu
		Priestory so sústredenou rekreačnou vybavenosťou
		Predpokl. Rozvoj letnej rekreácie po nahradení zdroja pitnej vody "Lipovec" a vyťažení ložiska štrkopieskov - výhľad
		Chatové lokality
		Rekreačno - oddychové plochy, náučné plochy a chodníky
		Plochy výroby, skladovania a služieb
		Plochy dobývacích priestorov
		Verejná zeleň, parky
		Plochy cintorínov
		Plochy záhradkárskych osád
		Krajinárska zeleň
		Ochranná zeleň - výhľad
		Lesy
		Ostatné plochy zelene
		Vodné toky a plochy
		Nefunkčné rybné hospodárstvo
		Poľnohospodárska pôda
		Trasa diaľnice D1 Dubná Skala -Turany
		Tunel diaľnice D1 - vo výstavbe
		Cesta I. Triedy
		Zberné komunikácie
		Obslužné komunikácie
		Účelové komunikácie
		Hlavné pešie plochy a komunikácie
		Parkovisko s vysokým podielom zelene
		Čerpacia stanica pohonných hmôt
	A	Autobusová stanica

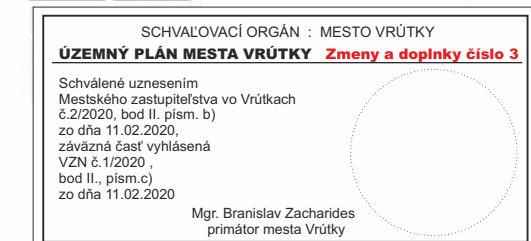
INDEX ŠPECIFIKÁCIE

IA	RODINNÉ DOMY - IBV
HA	BYTOVÉ DOMY--HBV/
OV	PLOCHY OBČIANSKEJ VYBAVENOSTI
RC	ZÓNY REKREÁCIE A ŠPORTU
VP	VÝROBNÉ PLOCHY
ZC	ZELEŇ CINTORÍNŮV
ZD	ZBERNÝ DVOR
SP	PLOCHY ŠPORTU
P	PARKOVISKO

ZOZNAM VEREJNOPROSPEŠNÝCH STAVIEB


VD4	KOMUNIKÁCIE ZBERNÉ FUNKČNEJ TRIEDY B
VD5	KOMUNIKÁCIE OBSLUŽNÉ FUNKČNEJ TRIEDY C
VD6	NAVROVANÁ AUTOBUSOVÁ STANICA V OKRSKU 001 OKRSKU 001
VD10	NAVROVANÉ ÚČELOVÉ KOMUNIKÁCIE
VE12	NAVROVANÁ TRAFOSTANICA TS-N1
VE13	NAVROVANÁ TRAFOSTANICA TS-N2
B1	PLOCHA PRE VEREJNOPROSPEŠNÉ SLUŽBY - MESTSKÉ SOCIÁLNE BYTY
C1	CINTORÍN
ZD1	ZBERNÝ DVOR
CK1	NADRADENÁ CYKLODOPRavná TRASA ŽILINA-MARTIN
CK2	TURČIANSKA CYKLISTICKÁ MAGISTRÁLA ev.č.032 A CYKLISTICKÁ TRASA VRÚTKY - MARTIN ev.č. 8412
VD9	NAVROVANÉ PARKOVISKO
VD11	NAVROVANÝ MOST
SP	VEREJNOPROSPEŠNÉ ŠPORTOVÉ PLOCHY

VD7	CENTRÁLNE PEŠIE PRIESTRANSTVO (NÁMESTIE)
VD12	PARKOVACÍ DOM V OKRSKU 001



SPRACOVANÉ NA PODKLADĚ SUTLAČE ÚPN-M VRÚTKY A JEHO ZaD č.1 A ZaD č.2

SPRACOVATEĽ	Ing.arch. Eleonóra Hejzarová, autorizovaný architekt SKA, 1629 AA Ing.arch. Eleonóra Hejzarová, autorizovaný architekt SKA, 1629 AA
OBSTARÁVATEĽ	Mesto Vrútky v zastúpení: Ing.arch. Eva Zatková, OSO na obstarávanie ÚPP a ÚPD
KOMPLEXNÝ VÝKRES PRIESTOROVÉHO USPORIADANIA A FUNKČNÉHO VYUŽITIA ÚZEMIA S VYZNAČENOU ZÁVÄZNOU ČASŤOU RIEŠENIA A VEREJNOPROSPEŠNÝMI STAVBAMI	Číslo výkresu 3 Číslo paré
HL.RIEŠITEĽ	Ing.arch. Eleonóra Hejzarová
	Dátum 10/2019 Mierka 1 : 5 000



ČISTOPIS